

ANEXO
ACTUACIÓN SEGÚN ÁMBITOS
DIAGNÓSTICO Y ANTEPROYECTO



Junio 2022



Actuaciones sobre la Red Viaria

- Actuaciones sobre ejes estructurantes de la red
- Ampliación de ejes estructurantes
- Actuaciones sobre otros ejes de interés
- Actuaciones sobre espacios libres junto a bloques de vivienda colectiva
- Nuevas conexiones y apertura de viarios
- Conservación y consolidación de calles con valor paisajístico
- Secciones de calle a revisar

Gestión Plan Municipal

- A.P.A.
- A.R.
- U.E.

Actuaciones sobre la Red de Espacio Público

- Apertura de nuevos espacios estanciales
- Incorporación pequeños EL
- Mejora y preferencia peatonal

Actuaciones sobre la Red de Zonas Verdes

- Nuevas zonas verdes
- Corredores Verdes
 - Existente
 - Propuesto
- Conexion con la red de caminos rural

Actuaciones sobre la edificación

- Ejes comerciales
- Otras edificaciones
- Dotaciones

Patrimonio y paisaje

- Consolidación de lavaderos
- Protección de parcelas
- Conservación de la alineación
- Alineación Plan Municipal

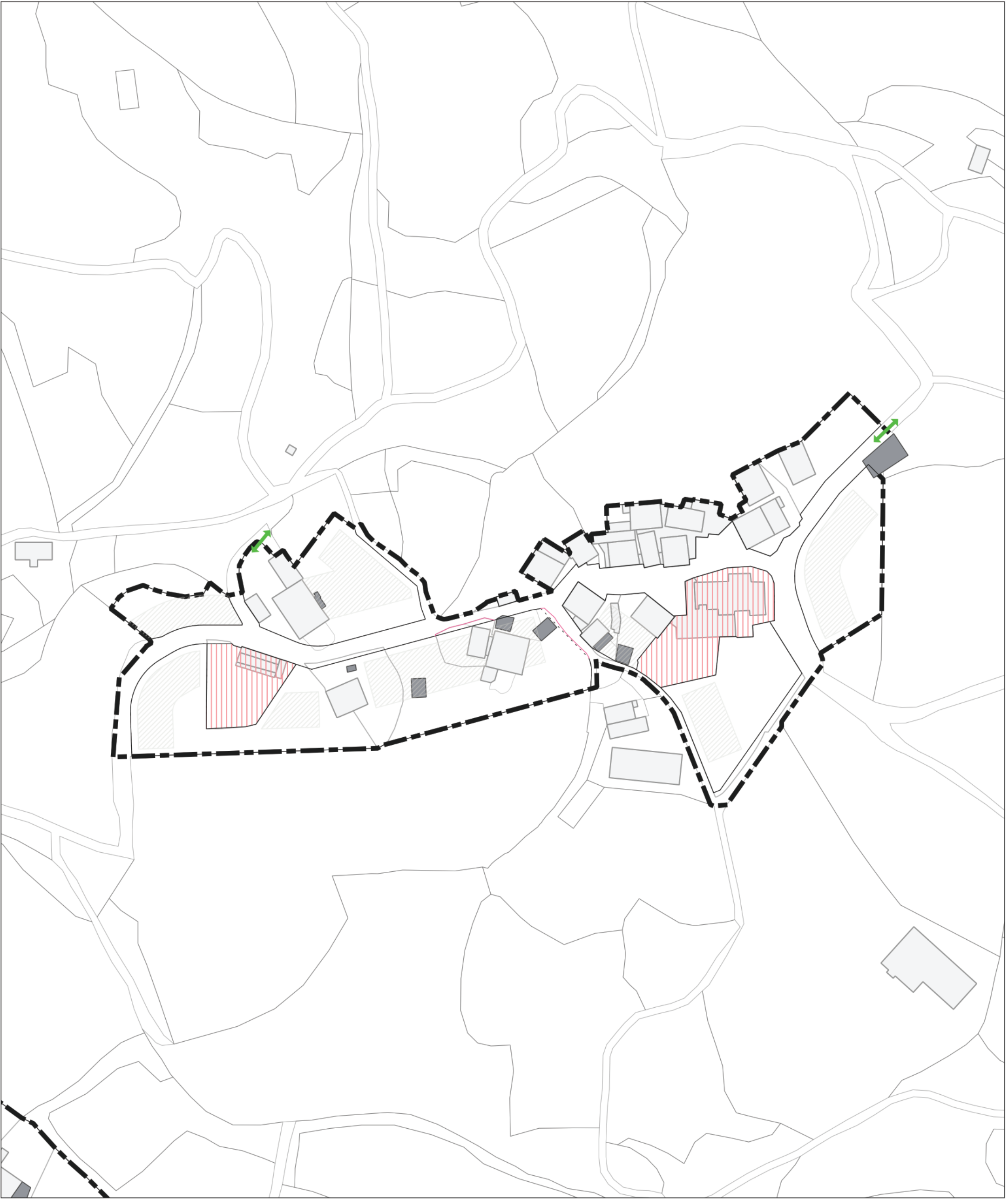
Río

Aintzialde

P.11 Proposamenak
Propuestas

ANTEPROYECTO Y ALTERNATIVAS
Junio 2022





Actuaciones sobre la Red Viaria

- Actuaciones sobre ejes estructurantes de la red
- Ampliación de ejes estructurantes
- Actuaciones sobre otros ejes de interés
- Actuaciones sobre espacios libres junto a bloques de vivienda colectiva
- Nuevas conexiones y apertura de viarios
- Conservación y consolidación de calles con valor paisajístico
- Secciones de calle a revisar

Gestión Plan Municipal

- A.P.A.
- A.R.
- U.E.

Actuaciones sobre la Red de Espacio Público

- Apertura de nuevos espacios estanciales
- Incorporación pequeños EL
- Mejora y preferencia peatonal

Actuaciones sobre la Red de Zonas Verdes

- Nuevas zonas verdes
- Corredores Verdes
 - Existente
 - Propuesto
- Conexion con la red de caminos rural

Actuaciones sobre la edificación

- Ejes comerciales
- Otras edificaciones
- Dotaciones

Patrimonio y paisaje


- Consolidación de lavaderos
- Protección de parcelas
 - Conservación de la alineación
 - Alineación Plan Municipal

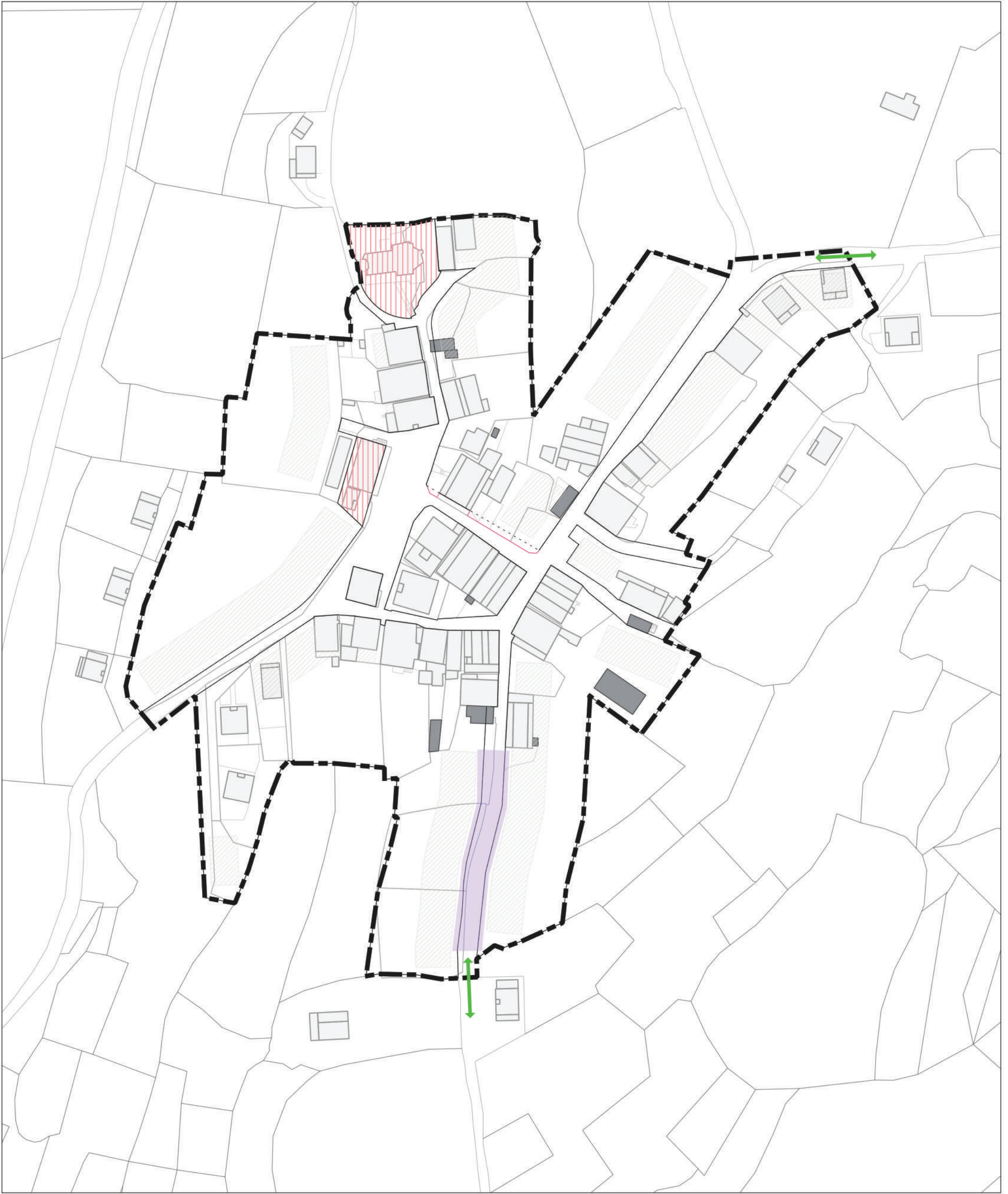
Río

Azpilkueta

P.11 Proposamenak
Propuestas

ANTEPROYECTO Y ALTERNATIVAS
Junio 2022





Actuaciones sobre la Red Viaria

- Actuaciones sobre ejes estructurantes de la red
- Ampliación de ejes estructurantes
- Actuaciones sobre otros ejes de interés
- Actuaciones sobre espacios libres junto a bloques de vivienda colectiva
- Nuevas conexiones y apertura de viarios
- Conservación y consolidación de calles con valor paisajístico
- Secciones de calle a revisar

Gestión Plan Municipal

- A.P.A.
- A.R.
- U.E.

Actuaciones sobre la Red de Espacio Público

- Apertura de nuevos espacios estanciales
- Incorporación pequeños EL
- Mejora y preferencia peatonal

Actuaciones sobre la Red de Zonas Verdes

- Nuevas zonas verdes
- Corredores Verdes
 - Existente
 - Propuesto
- Conexion con la red de caminos rural

Actuaciones sobre la edificación

- Ejes comerciales
- Otras edificaciones
- Dotaciones

Patrimonio y paisaje

- Consolidación de lavaderos
- Protección de parcelas
 - Conservación de la alineación
 - Alineación Plan Municipal

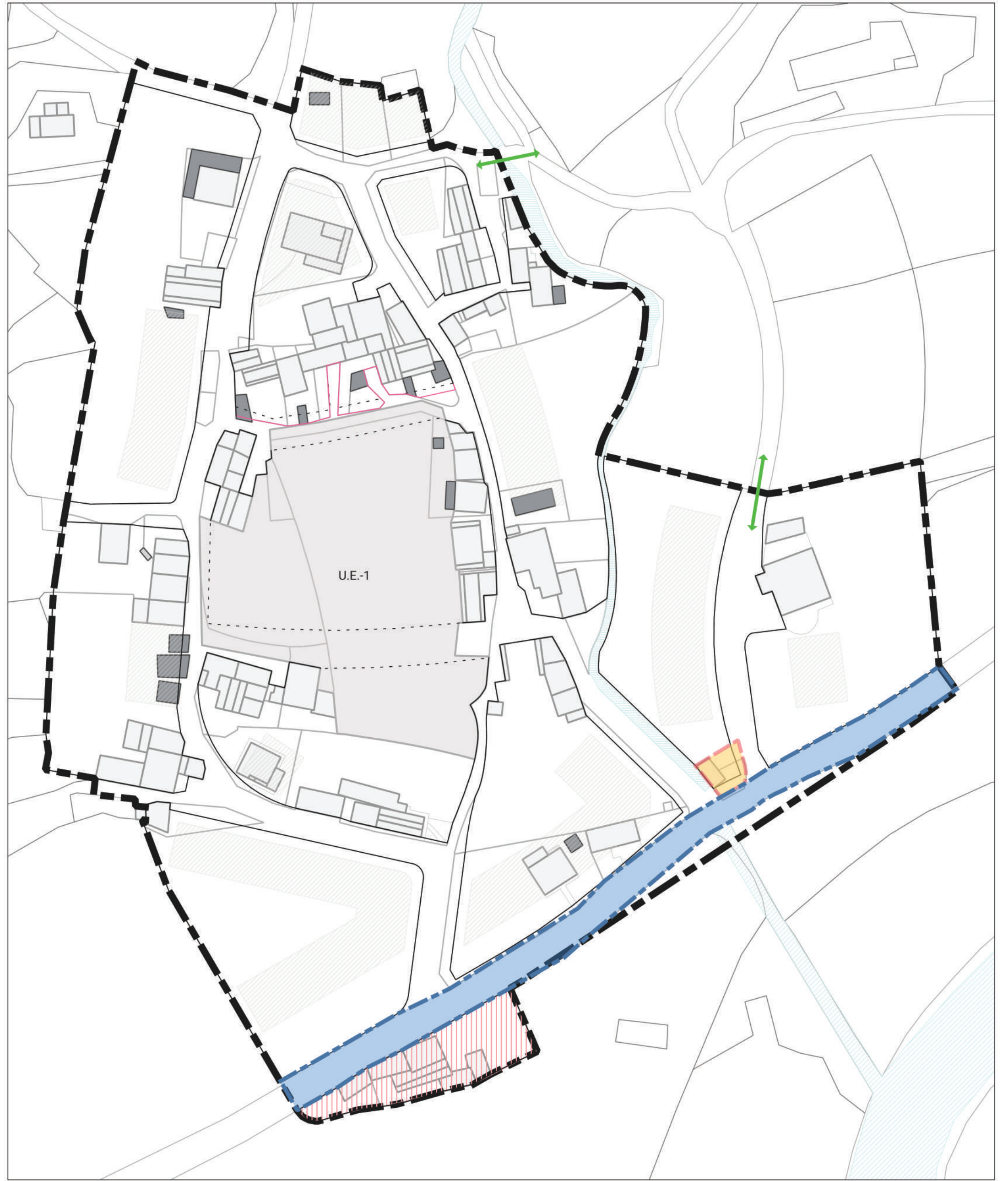
Río

Berroeta

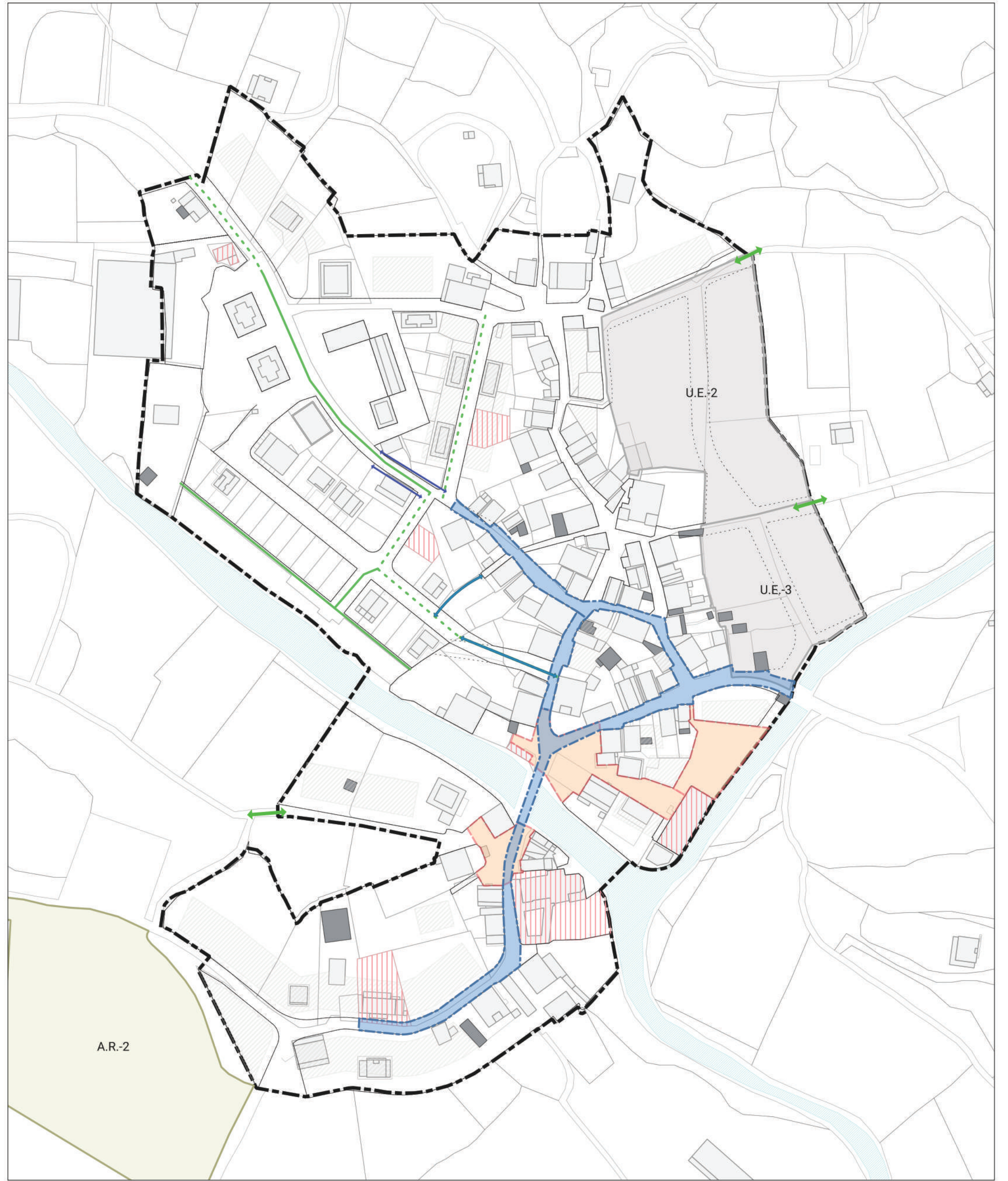
P.11 Proposamenak
Propuestas

ANTEPROYECTO Y ALTERNATIVAS
Junio 2022

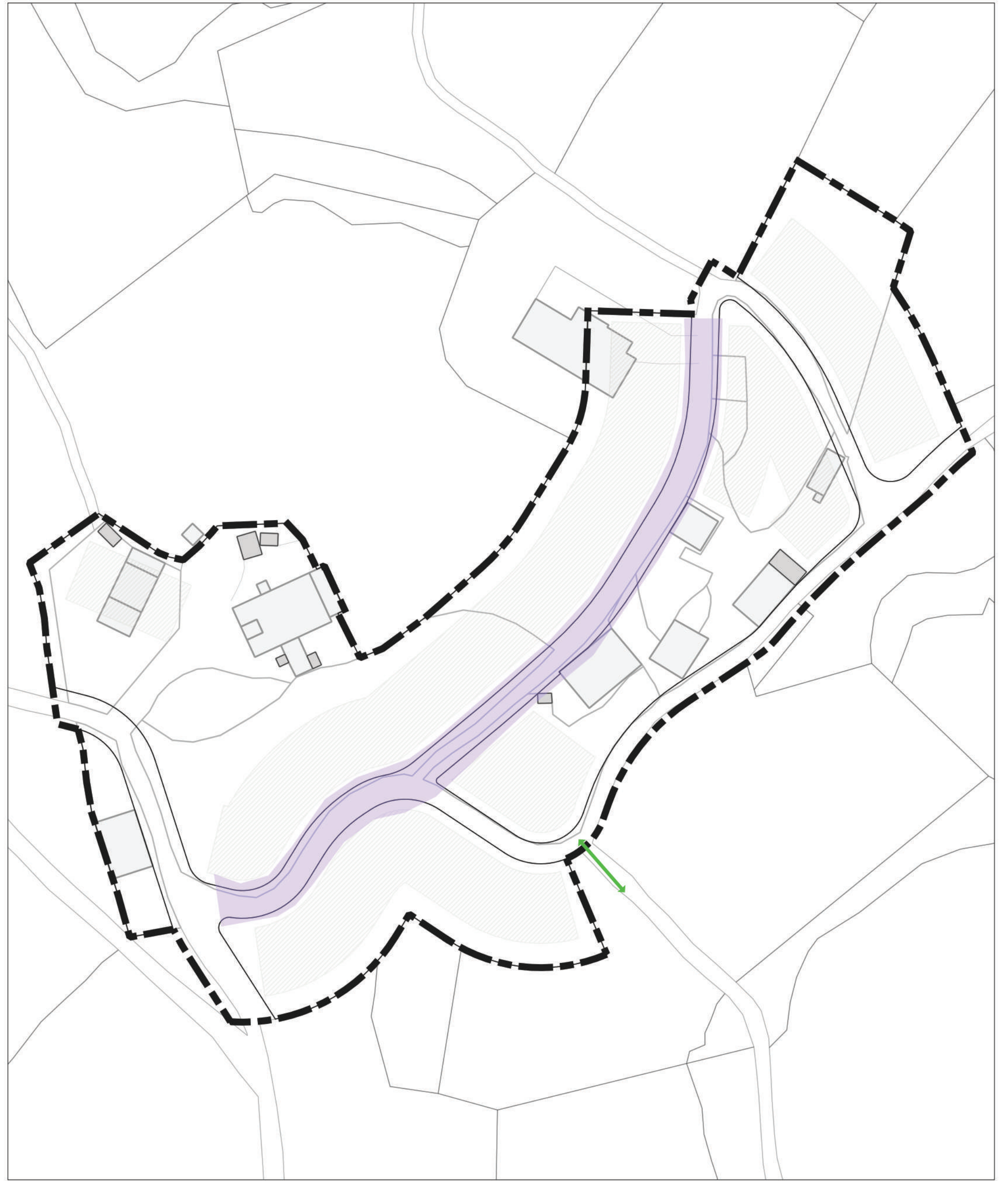




<p>Actuaciones sobre la Red Viaria</p> <ul style="list-style-type: none">Actuaciones sobre ejes estructurantes de la redAmpliación de ejes estructurantesActuaciones sobre otros ejes de interésActuaciones sobre espacios libres junto a bloques de vivienda colectivaNuevas conexiones y apertura de viariosConservación y consolidación de calles con valor paisajísticoSecciones de calle a revisar <p>Gestión Plan Municipal</p> <ul style="list-style-type: none">A.P.A.A.R.U.E.	<p>Actuaciones sobre la Red de Espacio Público</p> <ul style="list-style-type: none">Apertura de nuevos espacios estancialesIncorporación pequeños ELMejora y preferencia peatonal <p>Actuaciones sobre la Red de Zonas Verdes</p> <ul style="list-style-type: none">Nuevas zonas verdes <p>Corredores Verdes</p> <ul style="list-style-type: none">ExistentePropuestoConexion con la red de caminos rural	<p>Actuaciones sobre la edificación</p> <ul style="list-style-type: none">Ejes comercialesOtras edificacionesDotaciones <p>Patrimonio y paisaje</p> <ul style="list-style-type: none">Consolidación de lavaderosProtección de parcelasConservación de la alineaciónAlineación Plan Municipal <p>Río</p>	<p>Bozate</p> <p>P.11 Proposamenak Propuestas</p> <p>ANTEPROYECTO Y ALTERNATIVAS Junio 2022</p> <p>0 25 50 m 1:1.000</p> <p>🕒</p>
--	---	--	--



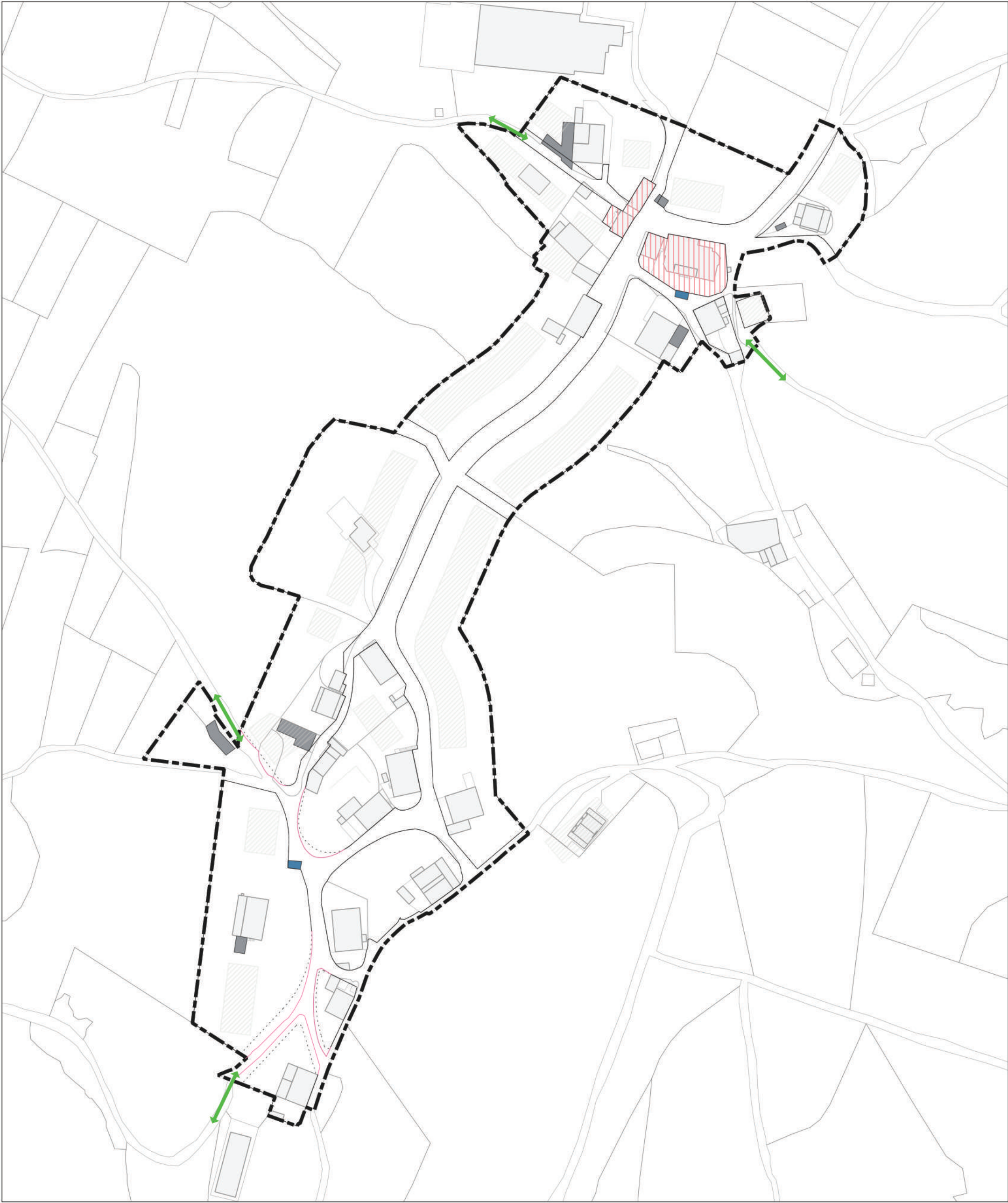
Actuaciones sobre la Red Viaria <ul style="list-style-type: none">Actuaciones sobre ejes estructurantes de la redAmpliación de ejes estructurantesActuaciones sobre otros ejes de interésActuaciones sobre espacios libres junto a bloques de vivienda colectivaNuevas conexiones y apertura de viariosConservación y consolidación de calles con valor paisajísticoSecciones de calle a revisar			Actuaciones sobre la Red de Espacio Público <ul style="list-style-type: none">Apertura de nuevos espacios estancialesIncorporación pequeños ELMejora y preferencia peatonal			Actuaciones sobre la edificación <ul style="list-style-type: none">Ejes comercialesOtras edificacionesDotaciones			Erratzu		
Gestión Plan Municipal <ul style="list-style-type: none">A.P.A.A.R.U.E.			Actuaciones sobre la Red de Zonas Verdes <ul style="list-style-type: none">Nuevas zonas verdesCorredores Verdes<ul style="list-style-type: none">ExistentePropuestoConexion con la red de caminos rural			Patrimonio y paisaje <ul style="list-style-type: none">Consolidación de lavaderosProtección de parcelas<ul style="list-style-type: none">Conservación de la alineaciónAlineación Plan Municipal			P.11 Proposamenak Propuestas		
						ANTEPROYECTO Y ALTERNATIVAS Junio 2022					
						0 25 50 m 1:2.000					



Actuaciones sobre la Red Viaria			Actuaciones sobre la Red de Espacio Público			Actuaciones sobre la edificación			Etxaide		
Actuaciones sobre ejes estructurantes de la red			Apertura de nuevos espacios estanciales			Ejes comerciales			<div>P.11 Proposamenak Propuestas</div> <div>ANTEPROYECTO Y ALTERNATIVAS</div> <div>Junio 2022</div> <div><div>02550 m</div><div>1:1.000</div><div></div></div>		
Ampliación de ejes estructurantes			Incorporación pequeños EL			Otras edificaciones					
Actuaciones sobre otros ejes de interés			Mejora y preferencia peatonal			Dotaciones					
Actuaciones sobre espacios libres junto a bloques de vivienda colectiva											
Nuevas conexiones y apertura de viarios			Actuaciones sobre la Red de Zonas Verdes			Patrimonio y paisaje					
Conservación y consolidación de calles con valor paisajístico			Nuevas zonas verdes			Consolidación de lavaderos					
Secciones de calle a revisar			Corredores Verdes			Protección de parcelas					
			Existente			Conservación de la alineación					
			Propuesto			Alineación Plan Municipal					
			Conexion con la red de caminos rural								
Gestión Plan Municipal						Río					
A.P.A.											
A.R.											
U.E.											



Actuaciones sobre la Red Viaria <ul style="list-style-type: none">Actuaciones sobre ejes estructurantes de la redAmpliación de ejes estructurantesActuaciones sobre otros ejes de interésActuaciones sobre espacios libres junto a bloques de vivienda colectivaNuevas conexiones y apertura de viariosConservación y consolidación de calles con valor paisajísticoSecciones de calle a revisar			Actuaciones sobre la Red de Espacio Público <ul style="list-style-type: none">Apertura de nuevos espacios estancialesIncorporación pequeños ELMejora y preferencia peatonal			Actuaciones sobre la edificación <ul style="list-style-type: none">Ejes comercialesOtras edificacionesDotaciones			Patrimonio y paisaje <ul style="list-style-type: none">Consolidación de lavaderosProtección de parcelasConservación de la alineaciónAlineación Plan Municipal			Etxerri		
Gestión Plan Municipal <ul style="list-style-type: none">A.P.A.A.R.U.E.			Actuaciones sobre la Red de Zonas Verdes <ul style="list-style-type: none">Nuevas zonas verdes Corredores Verdes <ul style="list-style-type: none">ExistentePropuestoConexion con la red de caminos rural			Actuaciones sobre la edificación <ul style="list-style-type: none">Ejes comercialesOtras edificacionesDotaciones			P.11 Proposamenak Propuestas			ANTEPROYECTO Y ALTERNATIVAS Junio 2022		
									0 25 50 m			1:2.500		



Actuaciones sobre la Red Viaria

- Actuaciones sobre ejes estructurantes de la red
- Ampliación de ejes estructurantes
- Actuaciones sobre otros ejes de interés
- Actuaciones sobre espacios libres junto a bloques de vivienda colectiva
- Nuevas conexiones y apertura de viarios
- Conservación y consolidación de calles con valor paisajístico
- Secciones de calle a revisar

Gestión Plan Municipal

- A.P.A.
- A.R.
- U.E.

Actuaciones sobre la Red de Espacio Público

- Apertura de nuevos espacios estanciales
- Incorporación pequeños EL
- Mejora y preferencia peatonal

Actuaciones sobre la Red de Zonas Verdes

- Nuevas zonas verdes
- Corredores Verdes
 - Existente
 - Propuesto
- Conexion con la red de caminos rural

Actuaciones sobre la edificación

- Ejes comerciales
- Otras edificaciones
- Dotaciones

Patrimonio y paisaje

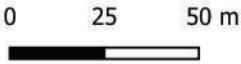
- Consolidación de lavaderos
- Protección de parcelas
- Conservación de la alineación
- Alineación Plan Municipal

Río

Gartzain-Aitzano

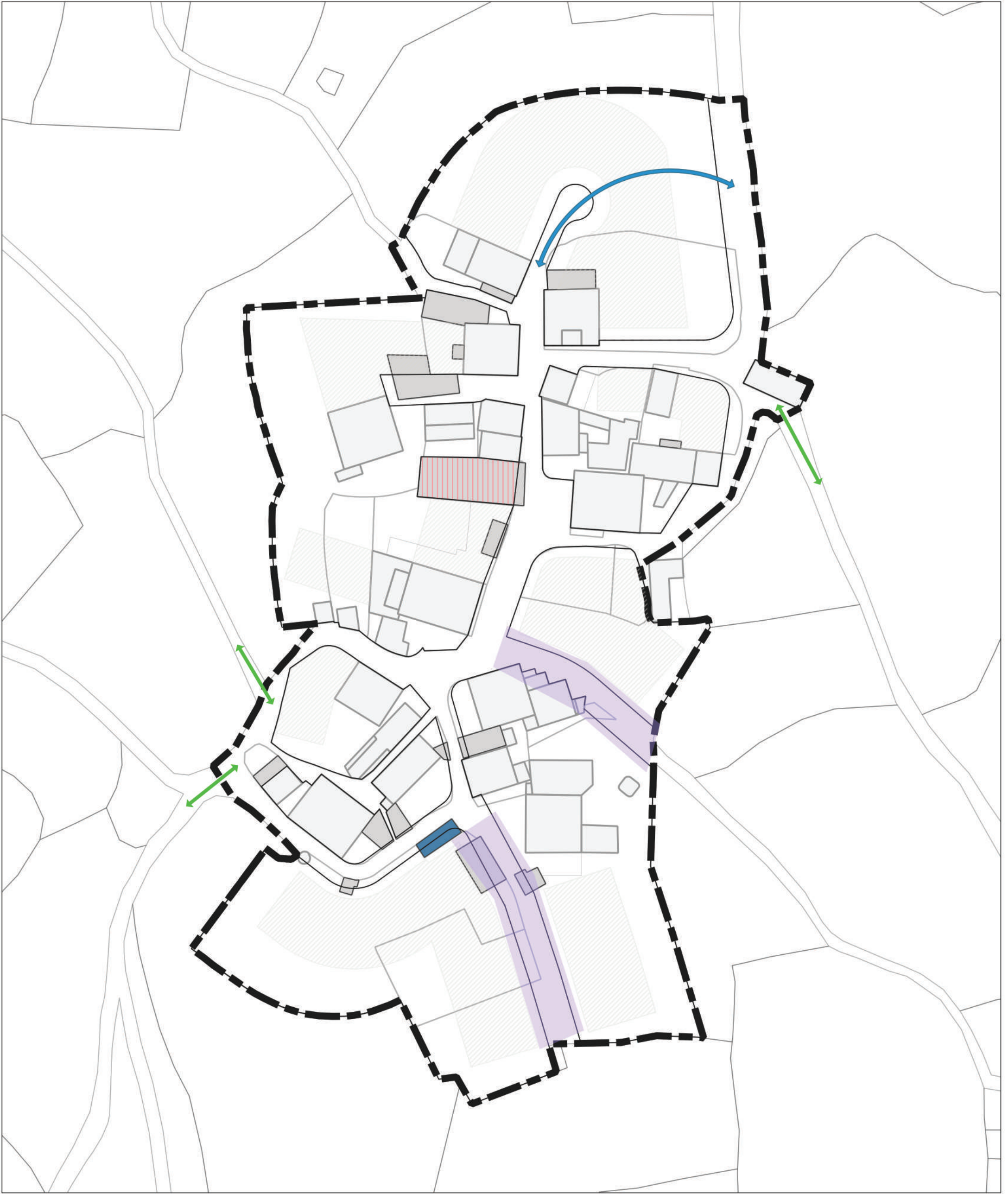
P.11 Proposamenak
Propuestas

ANTEPROYECTO Y ALTERNATIVAS
Junio 2022



1:2.000





Actuaciones sobre la Red Viaria

- Actuaciones sobre ejes estructurantes de la red
- Ampliación de ejes estructurantes
- Actuaciones sobre otros ejes de interés
- Actuaciones sobre espacios libres junto a bloques de vivienda colectiva
- Nuevas conexiones y apertura de viarios
- Conservación y consolidación de calles con valor paisajístico
- Secciones de calle a revisar

- Gestión Plan Municipal**
- A.P.A.
 - A.R.
 - U.E.

Actuaciones sobre la Red de Espacio Público

- Apertura de nuevos espacios estanciales
- Incorporación pequeños EL
- Mejora y preferencia peatonal

Actuaciones sobre la Red de Zonas Verdes

- Nuevas zonas verdes
- Corredores Verdes**
- Existente
- Propuesto
- Conexion con la red de caminos rural

Actuaciones sobre la edificación

- Ejes comerciales
- Otras edificaciones
- Dotaciones

Patrimonio y paisaje

- Consolidación de lavaderos
- Protección de parcelas
- Conservación de la alineación
- Alineación Plan Municipal

Río

Gorostapolo

P.11 Proposamenak
Propuestas

ANTEPROYECTO Y ALTERNATIVAS
Junio 2022





Actuaciones sobre la Red Viaria

- Actuaciones sobre ejes estructurantes de la red
- Ampliación de ejes estructurantes
- Actuaciones sobre otros ejes de interés
- Actuaciones sobre espacios libres junto a bloques de vivienda colectiva
- Nuevas conexiones y apertura de viarios
- Conservación y consolidación de calles con valor paisajístico
- Secciones de calle a revisar

Gestión Plan Municipal

- A.P.A.
- A.R.
- U.E.

Actuaciones sobre la Red de Espacio Público

- Apertura de nuevos espacios estanciales
- Incorporación pequeños EL
- Mejora y preferencia peatonal

Actuaciones sobre la Red de Zonas Verdes

- Nuevas zonas verdes
- Corredores Verdes
 - Existente
 - Propuesto
- Conexion con la red de caminos rural

Actuaciones sobre la edificación

- Ejes comerciales
- Otras edificaciones
- Dotaciones

Patrimonio y paisaje

- Consolidación de lavaderos
- Protección de parcelas
- Conservación de la alineación
- Alineación Plan Municipal

Río

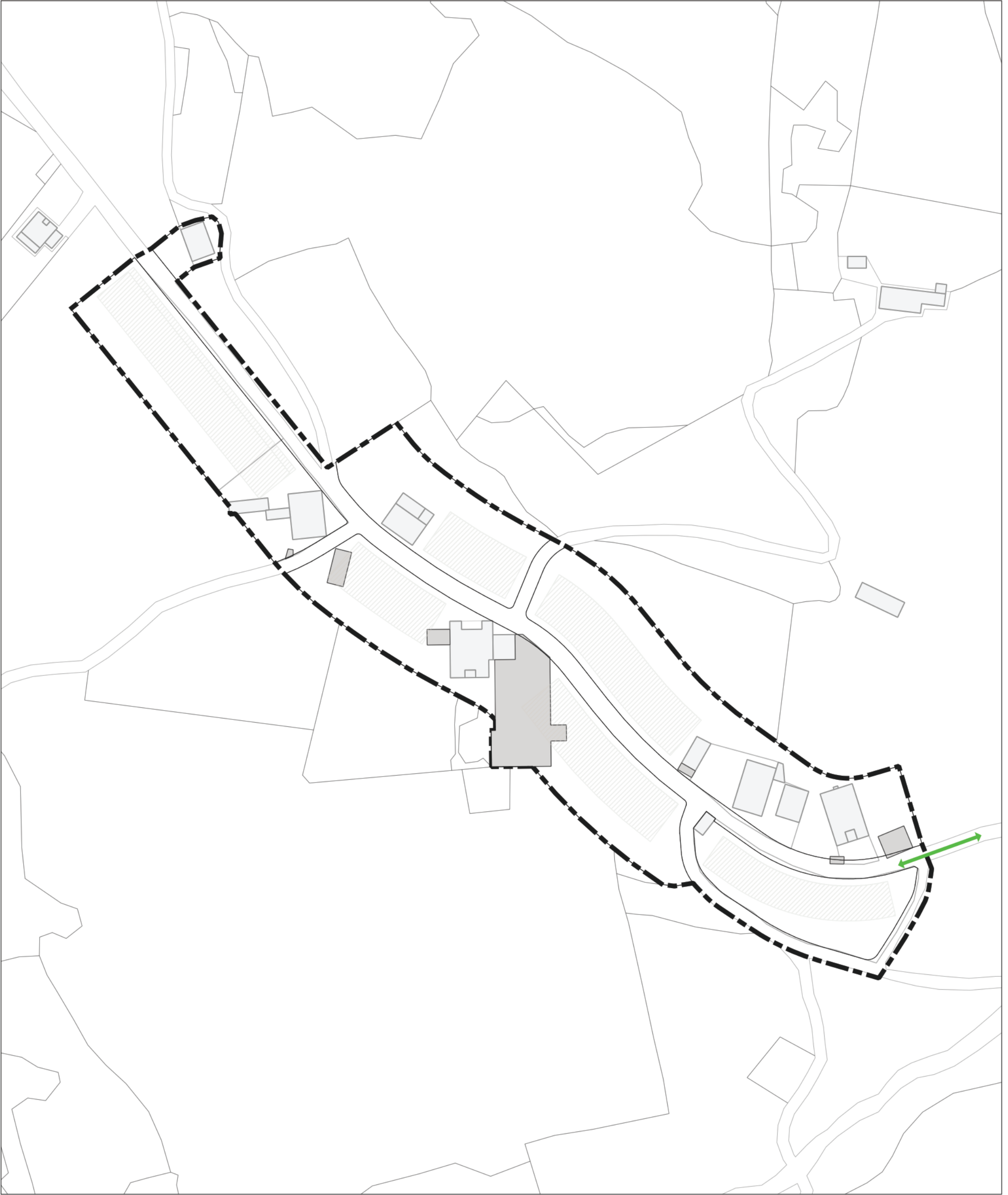
Almandoz

P.11 Proposamenak
Propuestas

ANTEPROYECTO Y ALTERNATIVAS
Junio 2022

0 25 50 m
1:1.500





Actuaciones sobre la Red Viaria

- Actuaciones sobre ejes estructurantes de la red
- Ampliación de ejes estructurantes
- Actuaciones sobre otros ejes de interés
- Actuaciones sobre espacios libres junto a bloques de vivienda colectiva
- Nuevas conexiones y apertura de viarios
- Conservación y consolidación de calles con valor paisajístico
- Secciones de calle a revisar

Gestión Plan Municipal

- A.P.A.
- A.R.
- U.E.

Actuaciones sobre la Red de Espacio Público

- Apertura de nuevos espacios estanciales
- Incorporación pequeños EL
- Mejora y preferencia peatonal

Actuaciones sobre la Red de Zonas Verdes

- Nuevas zonas verdes
- Corredores Verdes
 - Existente
 - Propuesto
- Conexion con la red de caminos rural

Actuaciones sobre la edificación

- Ejes comerciales
- Otras edificaciones
- Dotaciones

Patrimonio y paisaje

- Consolidación de lavaderos
- Protección de parcelas
 - Conservación de la alineación
 - Alineación Plan Municipal

Río

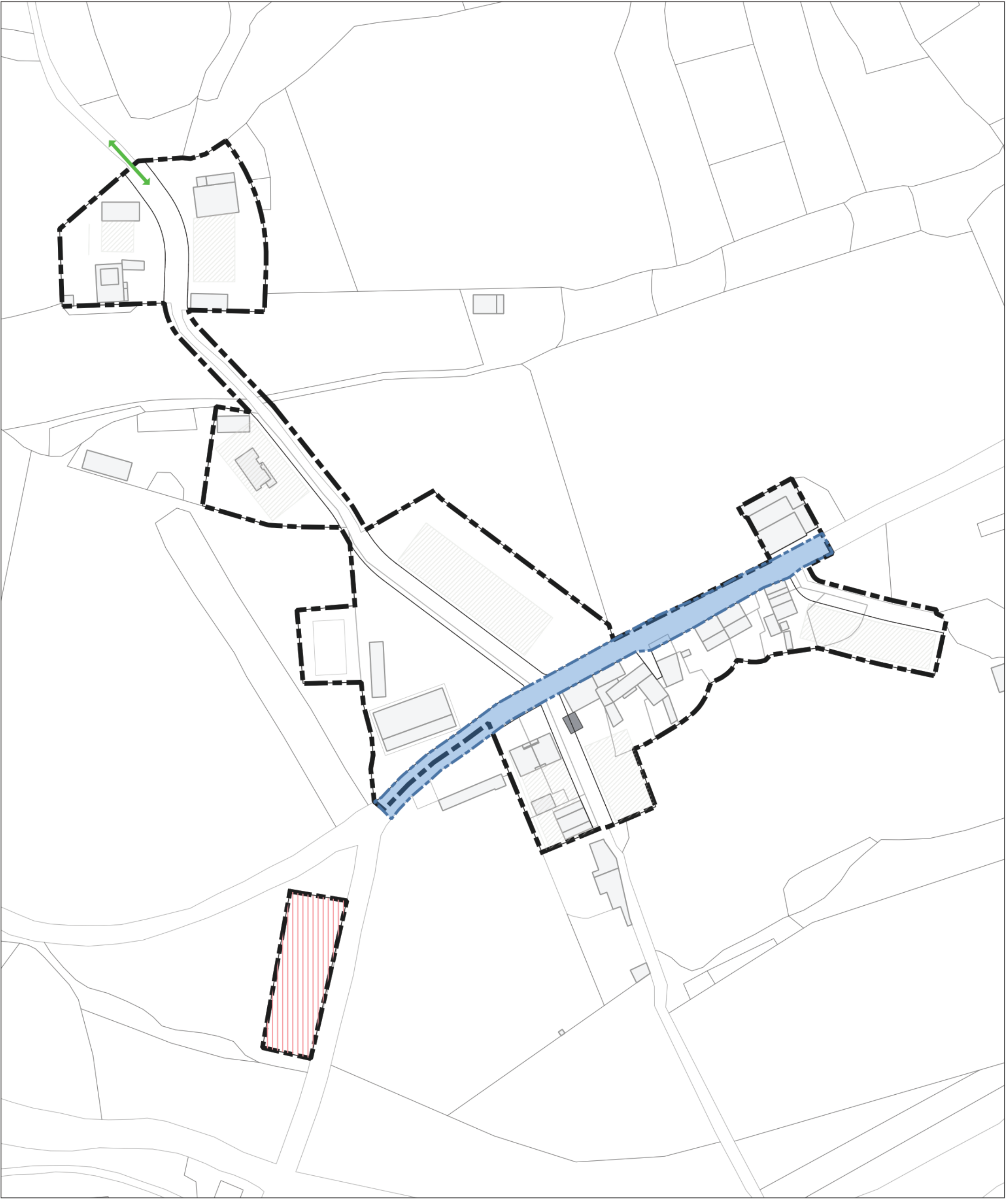
Iñarbil

P.11 Proposamenak
Propuestas

ANTEPROYECTO Y ALTERNATIVAS
Junio 2022

0 25 50 m
1:1.500





Actuaciones sobre la Red Viaria

- Actuaciones sobre ejes estructurantes de la red
- Ampliación de ejes estructurantes
- Actuaciones sobre otros ejes de interés
- Actuaciones sobre espacios libres junto a bloques de vivienda colectiva
- Nuevas conexiones y apertura de viarios
- Conservación y consolidación de calles con valor paisajístico
- Secciones de calle a revisar

Gestión Plan Municipal

- A.P.A.
- A.R.
- U.E.

Actuaciones sobre la Red de Espacio Público

- Apertura de nuevos espacios estanciales
- Incorporación pequeños EL
- Mejora y preferencia peatonal

Actuaciones sobre la Red de Zonas Verdes

- Nuevas zonas verdes
- Corredores Verdes
 - Existente
 - Propuesto
- Conexion con la red de caminos rural

Actuaciones sobre la edificación

- Ejes comerciales
- Otras edificaciones
- Dotaciones

Patrimonio y paisaje


- Consolidación de lavaderos
- Protección de parcelas
- Conservación de la alineación
- Alineación Plan Municipal

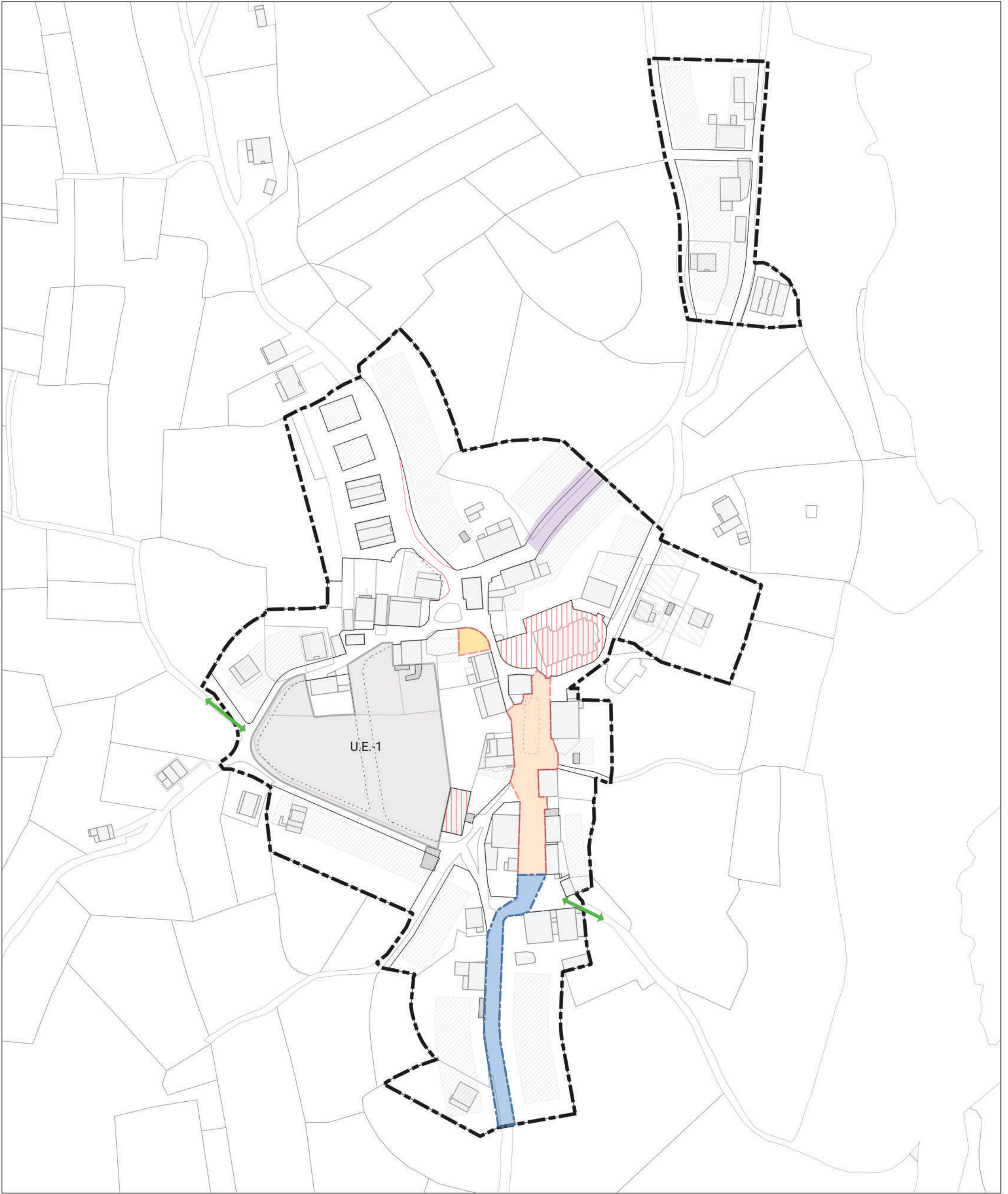
Río

Lamiarrita

P.11 Proposamenak
Propuestas

ANTEPROYECTO Y ALTERNATIVAS
Junio 2022





Actuaciones sobre la Red Viaria

- Actuaciones sobre ejes estructurantes de la red
- Ampliación de ejes estructurantes
- Actuaciones sobre otros ejes de interés
- Actuaciones sobre espacios libres junto a bloques de vivienda colectiva
- Nuevas conexiones y apertura de viarios
- Conservación y consolidación de calles con valor paisajístico
- Secciones de calle a revisar

Gestión Plan Municipal

- A.P.A.
- A.R.
- U.E.

Actuaciones sobre la Red de Espacio Público

- Apertura de nuevos espacios estanciales
- Incorporación pequeños EL
- Mejora y preferencia peatonal

Actuaciones sobre la Red de Zonas Verdes

- Nuevas zonas verdes
- Corredores Verdes
 - Existente
 - Propuesto
 - Conexion con la red de caminos rural

Actuaciones sobre la edificación

- Ejes comerciales
- Otras edificaciones
- Dotaciones

Patrimonio y paisaje

- Consolidación de lavaderos
- Protección de parcelas
 - Conservación de la alineación
 - Alineación Plan Municipal

Río

Lekaroz

P.11 Proposamenak
Propuestas

ANTEPROYECTO Y ALTERNATIVAS
Junio 2022

0 25 50 m

1:2.000





Actuaciones sobre la Red Viaria

- Actuaciones sobre ejes estructurantes de la red
- Ampliación de ejes estructurantes
- Actuaciones sobre otros ejes de interés
- Actuaciones sobre espacios libres junto a bloques de vivienda colectiva
- Nuevas conexiones y apertura de viarios
- Conservación y consolidación de calles con valor paisajístico
- Secciones de calle a revisar

Gestión Plan Municipal

- A.P.A.
- A.R.
- U.E.

Actuaciones sobre la Red de Espacio Público

- Apertura de nuevos espacios estanciales
- Incorporación pequeños EL
- Mejora y preferencia peatonal

Actuaciones sobre la Red de Zonas Verdes

- Nuevas zonas verdes
- Corredores Verdes
 - Existente
 - Propuesto
- Conexion con la red de caminos rural

Actuaciones sobre la edificación

- Ejes comerciales
- Otras edificaciones
- Dotaciones

Patrimonio y paisaje


- Consolidación de lavaderos
- Protección de parcelas
 - Conservación de la alineación
 - Alineación Plan Municipal

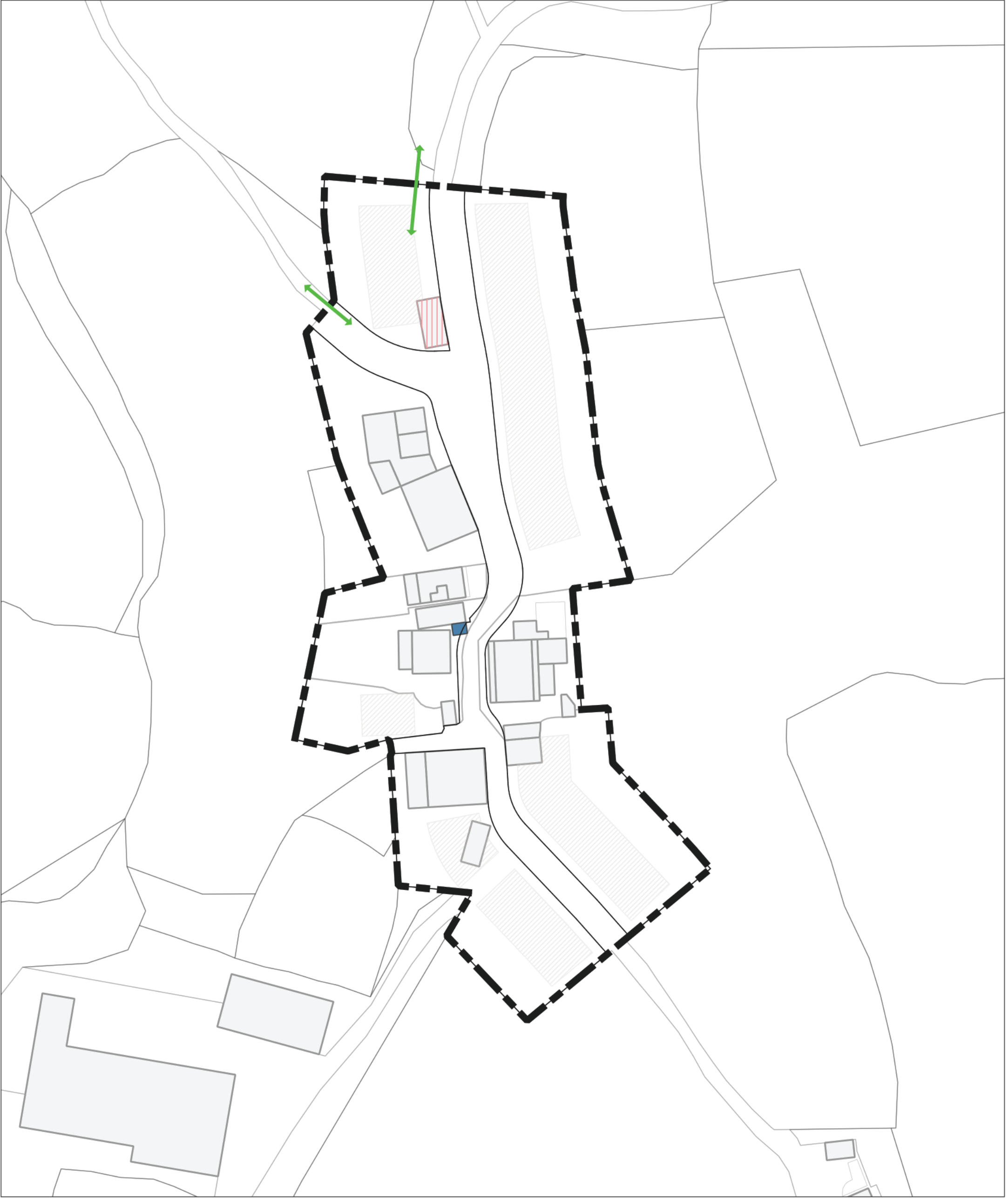
Río

Oharriz

P.11 Proposamenak
Propuestas

ANTEPROYECTO Y ALTERNATIVAS
Junio 2022





Actuaciones sobre la Red Viaria

- Actuaciones sobre ejes estructurantes de la red
- Ampliación de ejes estructurantes
- Actuaciones sobre otros ejes de interés
- Actuaciones sobre espacios libres junto a bloques de vivienda colectiva
- Nuevas conexiones y apertura de viarios
- Conservación y consolidación de calles con valor paisajístico
- Secciones de calle a revisar

- Gestión Plan Municipal
- A.P.A.
 - A.R.
 - U.E.

Actuaciones sobre la Red de Espacio Público

- Apertura de nuevos espacios estanciales
- Incorporación pequeños EL
- Mejora y preferencia peatonal

Actuaciones sobre la Red de Zonas Verdes

- Nuevas zonas verdes
- Corredores Verdes
 - Existente
 - Propuesto
- Conexion con la red de caminos rural

Actuaciones sobre la edificación

- Ejes comerciales
- Otras edificaciones
- Dotaciones

Patrimonio y paisaje

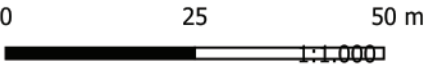
- Consolidación de lavaderos
- Protección de parcelas
 - Conservación de la alineación
 - Alineación Plan Municipal

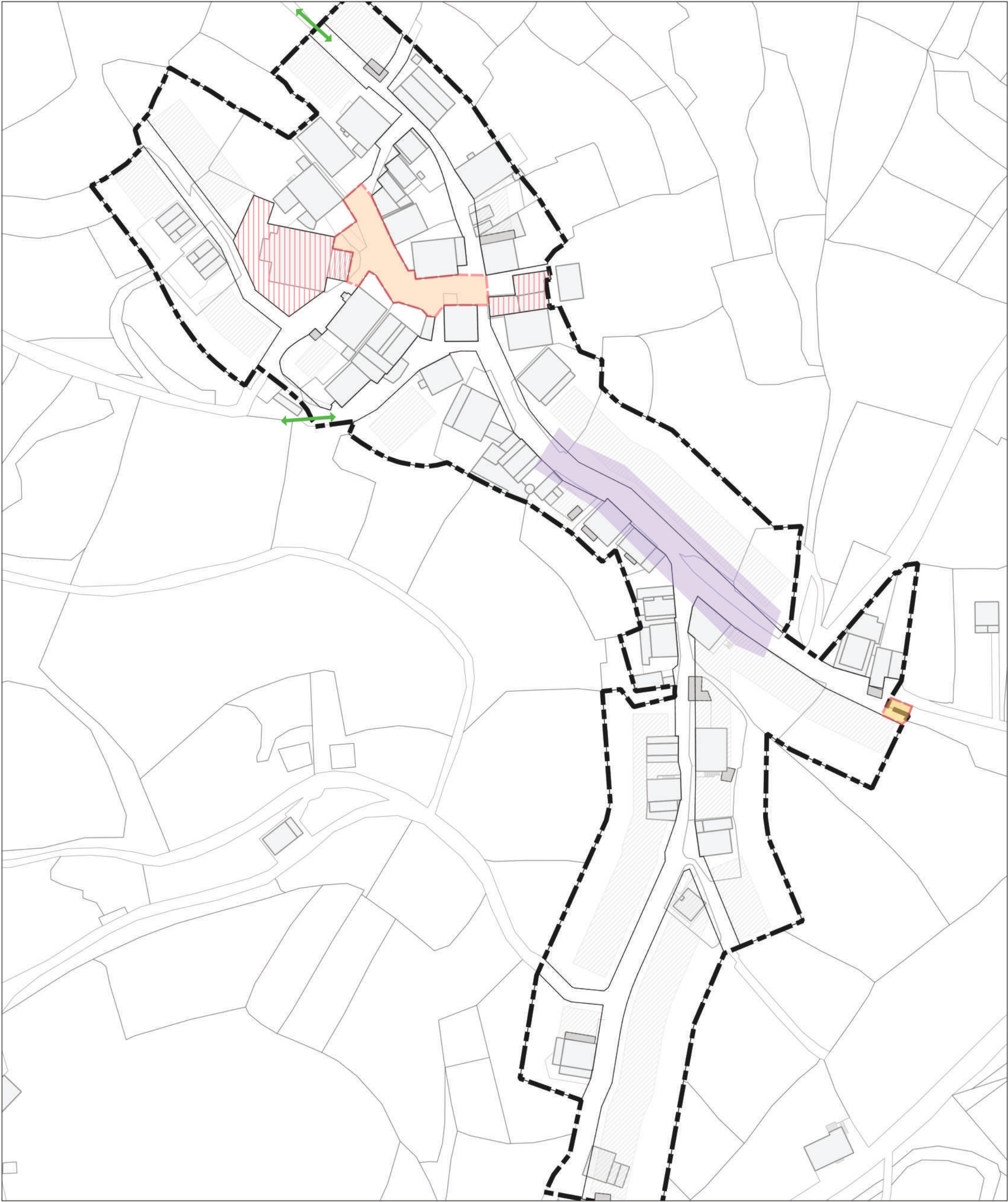
Río

Urrasun

P.11 Proposamenak
Propuestas

ANTEPROYECTO Y ALTERNATIVAS
Junio 2022





Actuaciones sobre la Red Viaria

- Actuaciones sobre ejes estructurantes de la red
- Ampliación de ejes estructurantes
- Actuaciones sobre otros ejes de interés
- Actuaciones sobre espacios libres junto a bloques de vivienda colectiva
- Nuevas conexiones y apertura de viarios
- Conservación y consolidación de calles con valor paisajístico
- Secciones de calle a revisar

Gestión Plan Municipal

- A.P.A.
- A.R.
- U.E.

Actuaciones sobre la Red de Espacio Público

- Apertura de nuevos espacios estanciales
- Incorporación pequeños EL
- Mejora y preferencia peatonal

Actuaciones sobre la Red de Zonas Verdes

- Nuevas zonas verdes
- Corredores Verdes
 - Existente
 - Propuesto
 - Conexion con la red de caminos rural

Actuaciones sobre la edificación

- Ejes comerciales
- Otras edificaciones
- Dotaciones

Patrimonio y paisaje


- Consolidación de lavaderos
- Protección de parcelas
 - Conservación de la alineación
 - Alineación Plan Municipal

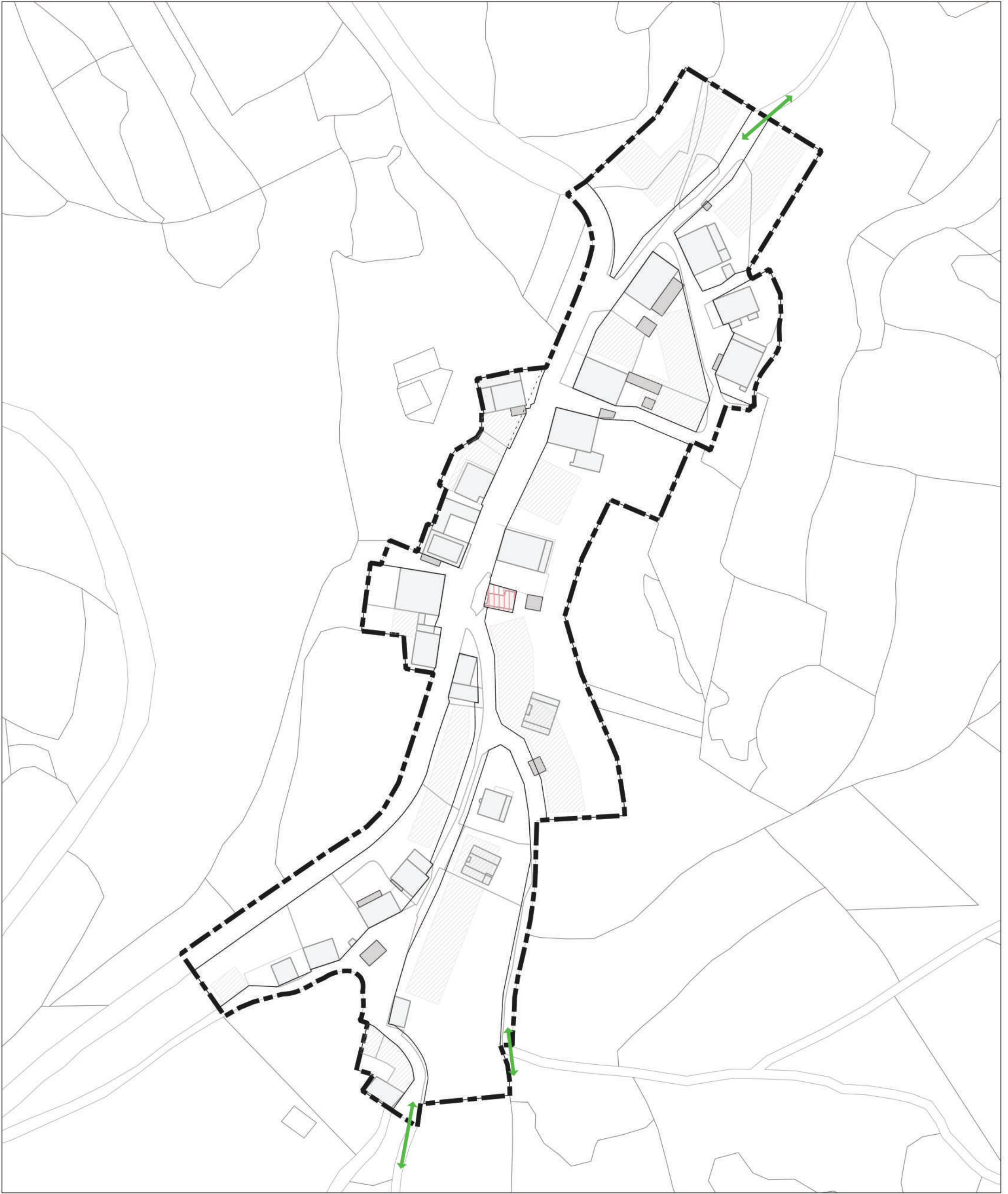
Río

Ziga

P.11 Proposamenak
Propuestas

ANTEPROYECTO Y ALTERNATIVAS
Junio 2022





Actuaciones sobre la Red Viaria

- Actuaciones sobre ejes estructurantes de la red
- Ampliación de ejes estructurantes
- Actuaciones sobre otros ejes de interés
- Actuaciones sobre espacios libres junto a bloques de vivienda colectiva
- Nuevas conexiones y apertura de viarios
- Conservación y consolidación de calles con valor paisajístico
- Secciones de calle a revisar

Gestión Plan Municipal

- A.P.A.
- A.R.
- U.E.

Actuaciones sobre la Red de Espacio Público

- Apertura de nuevos espacios estanciales
- Incorporación pequeños EL
- Mejora y preferencia peatonal

Actuaciones sobre la Red de Zonas Verdes

- Nuevas zonas verdes
- Corredores Verdes
 - Existente
 - Propuesto
 - Conexion con la red de caminos rural

Actuaciones sobre la edificación

- Ejes comerciales
- Otras edificaciones
- Dotaciones

Patrimonio y paisaje

- Consolidación de lavaderos
- Protección de parcelas
 - Conservación de la alineación
 - Alineación Plan Municipal

Río

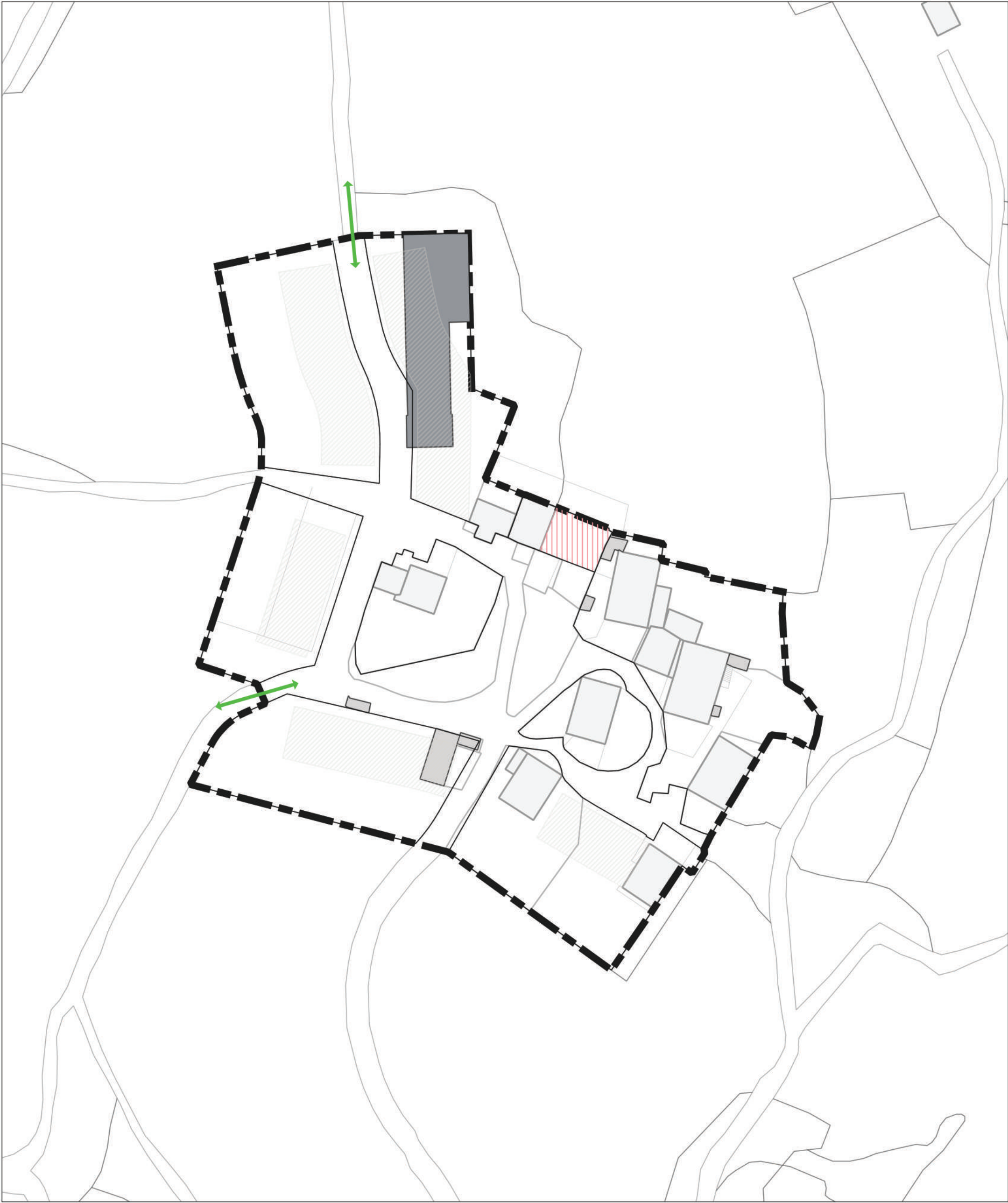
Zigaurre

P.11 Proposamenak
Propuestas

ANTEPROYECTO Y ALTERNATIVAS
Junio 2022

0 25 50 m
1:1.500





Actuaciones sobre la Red Viaria

- Actuaciones sobre ejes estructurantes de la red
- Ampliación de ejes estructurantes
- Actuaciones sobre otros ejes de interés
- Actuaciones sobre espacios libres junto a bloques de vivienda colectiva
- Nuevas conexiones y apertura de viarios
- Conservación y consolidación de calles con valor paisajístico
- Secciones de calle a revisar

Gestión Plan Municipal

- A.P.A.
- A.R.
- U.E.

Actuaciones sobre la Red de Espacio Público

- Apertura de nuevos espacios estanciales
- Incorporación pequeños EL
- Mejora y preferencia peatonal

Actuaciones sobre la Red de Zonas Verdes

- Nuevas zonas verdes
- Corredores Verdes
 - Existente
 - Propuesto
- Conexion con la red de caminos rural

Actuaciones sobre la edificación

- Ejes comerciales
- Otras edificaciones
- Dotaciones

Patrimonio y paisaje

- Consolidación de lavaderos
- Protección de parcelas
- Conservación de la alineación
- Alineación Plan Municipal

Río

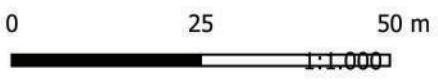
Zozaia

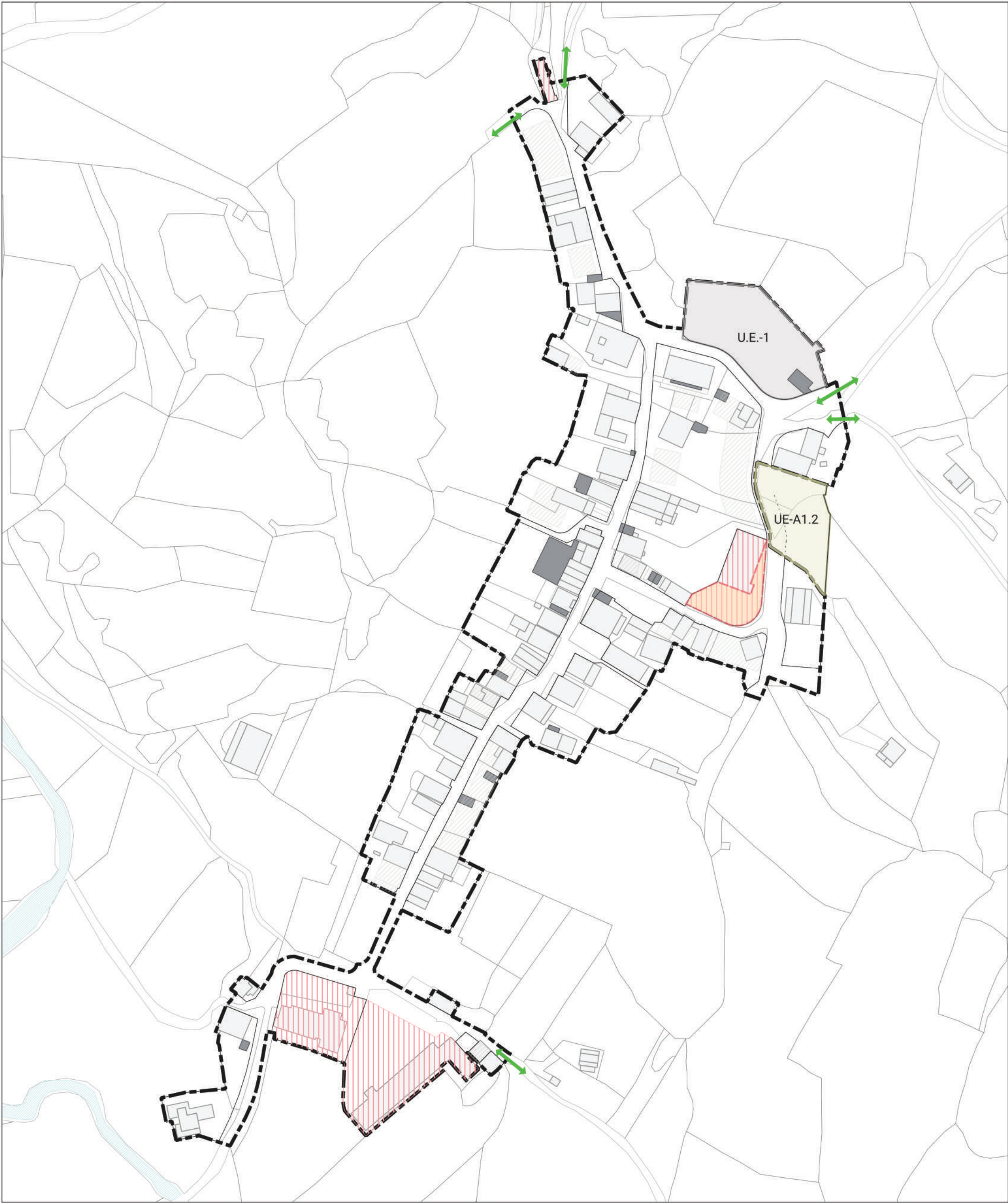
P.11 Proposamenak

Propuestas

ANTEPROYECTO Y ALTERNATIVAS

Junio 2022





Actuaciones sobre la Red Viaria

- Actuaciones sobre ejes estructurantes de la red
- Ampliación de ejes estructurantes
- Actuaciones sobre otros ejes de interés
- Actuaciones sobre espacios libres junto a bloques de vivienda colectiva
- Nuevas conexiones y apertura de viarios
- Conservación y consolidación de calles con valor paisajístico
- Secciones de calle a revisar

Gestión Plan Municipal

- A.P.A.
- A.R.
- U.E.

Actuaciones sobre la Red de Espacio Público

- Apertura de nuevos espacios estanciales
- Incorporación pequeños EL
- Mejora y preferencia peatonal

Actuaciones sobre la Red de Zonas Verdes

- Nuevas zonas verdes
- Corredores Verdes
 - Existente
 - Propuesto
- Conexion con la red de caminos rural

Actuaciones sobre la edificación

- Ejes comerciales
- Otras edificaciones
- Dotaciones

Patrimonio y paisaje

- Consolidación de lavaderos
- Protección de parcelas
- Conservación de la alineación
- Alineación Plan Municipal

Río

Amaiur/Maya

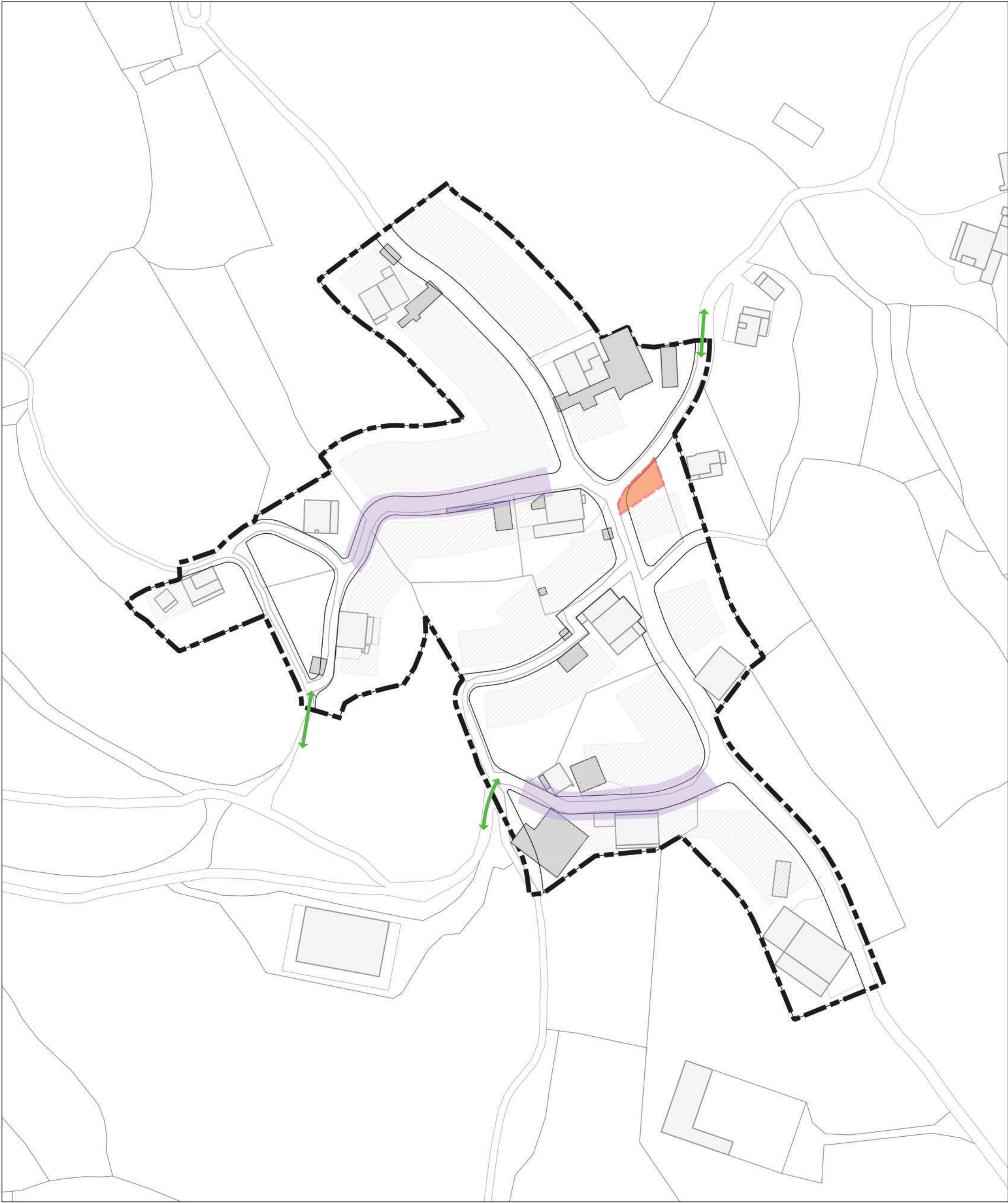
P.11 Proposamenak
Propuestas

ANTEPROYECTO Y ALTERNATIVAS
Junio 2022

0 25 50 m

1:2.000





Actuaciones sobre la Red Viaria

- Actuaciones sobre ejes estructurantes de la red
- Ampliación de ejes estructurantes
- Actuaciones sobre otros ejes de interés
- Actuaciones sobre espacios libres junto a bloques de vivienda colectiva
- Nuevas conexiones y apertura de viarios
- Conservación y consolidación de calles con valor paisajístico
- Secciones de calle a revisar

Gestión Plan Municipal

- A.P.A.
- A.R.
- U.E.

Actuaciones sobre la Red de Espacio Público

- Apertura de nuevos espacios estanciales
- Incorporación pequeños EL
- Mejora y preferencia peatonal

Actuaciones sobre la Red de Zonas Verdes

- Nuevas zonas verdes
- Corredores Verdes
 - Existente
 - Propuesto
- Conexion con la red de caminos rural

Actuaciones sobre la edificación

- Ejes comerciales
- Otras edificaciones
- Dotaciones

Patrimonio y paisaje

- Consolidación de lavaderos
- Protección de parcelas
- Conservación de la alineación
- Alineación Plan Municipal

Río

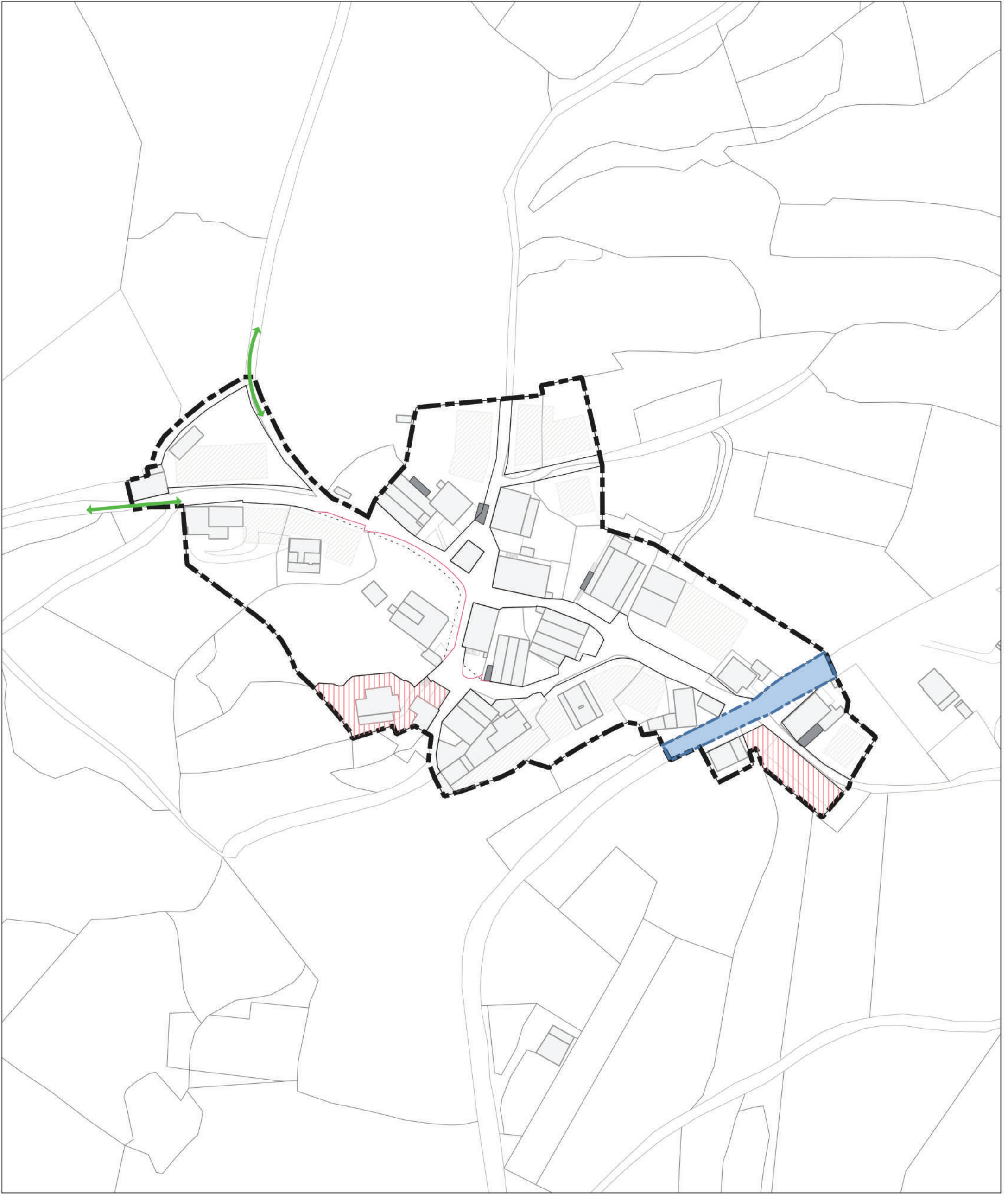
Zuaztoi

P.11 Proposamenak
Propuestas

ANTEPROYECTO Y ALTERNATIVAS
Junio 2022

0 25 50 m
1:1.500





Actuaciones sobre la Red Viaria

- Actuaciones sobre ejes estructurantes de la red
- Ampliación de ejes estructurantes
- Actuaciones sobre otros ejes de interés
- Actuaciones sobre espacios libres junto a bloques de vivienda colectiva
- Nuevas conexiones y apertura de viarios
- Conservación y consolidación de calles con valor paisajístico
- Secciones de calle a revisar

Gestión Plan Municipal

- A.P.A.
- A.R.
- U.E.

Actuaciones sobre la Red de Espacio Público

- Apertura de nuevos espacios estanciales
- Incorporación pequeños EL
- Mejora y preferencia peatonal

Actuaciones sobre la Red de Zonas Verdes

- Nuevas zonas verdes
- Corredores Verdes
 - Existente
 - Propuesto
 - Conexion con la red de caminos rural

Actuaciones sobre la edificación

- Ejes comerciales
- Otras edificaciones
- Dotaciones

Patrimonio y paisaje


- Consolidación de lavaderos
- Protección de parcelas
 - Conservación de la alineación
 - Alineación Plan Municipal

Río

Aniz

P.11 Proposamenak
Propuestas

ANTEPROYECTO Y ALTERNATIVAS
Junio 2022



A.R.-4

Actuaciones sobre la Red Viaria

- Actuaciones sobre ejes estructurantes de la red
- Ampliación de ejes estructurantes
- Actuaciones sobre otros ejes de interés
- Actuaciones sobre espacios libres junto a bloques de vivienda colectiva
- Nuevas conexiones y apertura de viarios
- Conservación y consolidación de calles con valor paisajístico
- Secciones de calle a revisar

Gestión Plan Municipal

- A.P.A.
- A.R.
- U.E.

Actuaciones sobre la Red de Espacio Público

- Apertura de nuevos espacios estanciales
- Incorporación pequeños EL
- Mejora y preferencia peatonal

Actuaciones sobre la Red de Zonas Verdes

- Nuevas zonas verdes
- Corredores Verdes
 - Existente
 - Propuesto
- Conexion con la red de caminos rural

Actuaciones sobre la edificación

- Ejes comerciales
- Otras edificaciones
- Dotaciones
- Patrimonio y paisaje
 - Consolidación de lavaderos
- Protección de parcelas
 - Conservación de la alineación
 - Alineación Plan Municipal

Río

Antzaborda

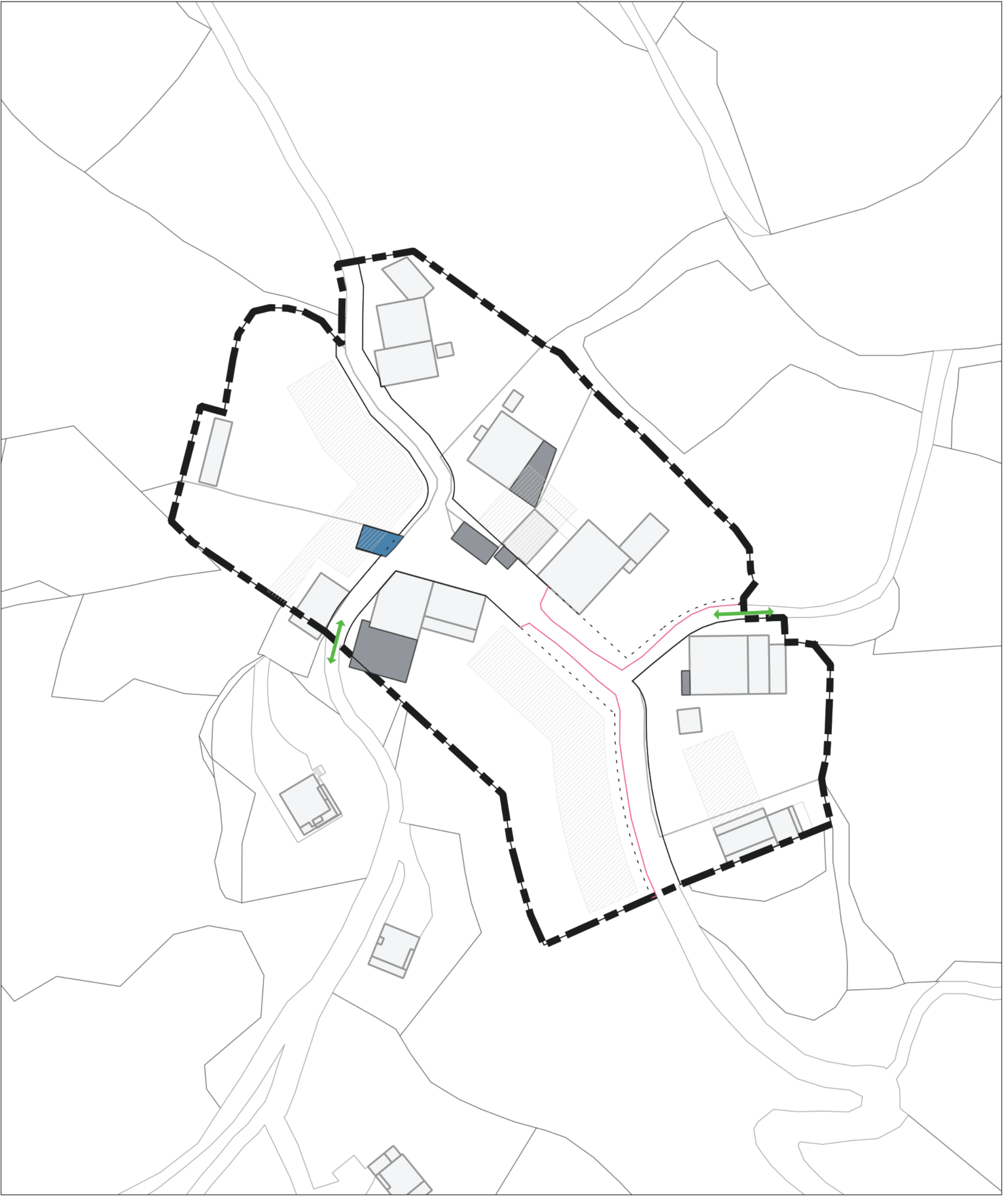
P.11 Proposamenak

Propuestas

ANTEPROYECTO Y ALTERNATIVAS
Junio 2022

0 25 50 m
1:1.000





Actuaciones sobre la Red Viaria

- Actuaciones sobre ejes estructurantes de la red
- Ampliación de ejes estructurantes
- Actuaciones sobre otros ejes de interés
- Actuaciones sobre espacios libres junto a bloques de vivienda colectiva
- Nuevas conexiones y apertura de viarios
- Conservación y consolidación de calles con valor paisajístico
- Secciones de calle a revisar

Gestión Plan Municipal

- A.P.A.
- A.R.
- U.E.

Actuaciones sobre la Red de Espacio Público

- Apertura de nuevos espacios estanciales
- Incorporación pequeños EL
- Mejora y preferencia peatonal

Actuaciones sobre la Red de Zonas Verdes

- Nuevas zonas verdes
- Corredores Verdes
 - Existente
 - Propuesto
- Conexion con la red de caminos rural

Actuaciones sobre la edificación

- Ejes comerciales
- Otras edificaciones
- Dotaciones

Patrimonio y paisaje

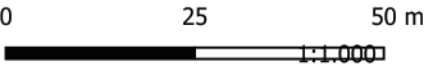
- Consolidación de lavaderos
- Protección de parcelas
- Conservación de la alineación
- Alineación Plan Municipal

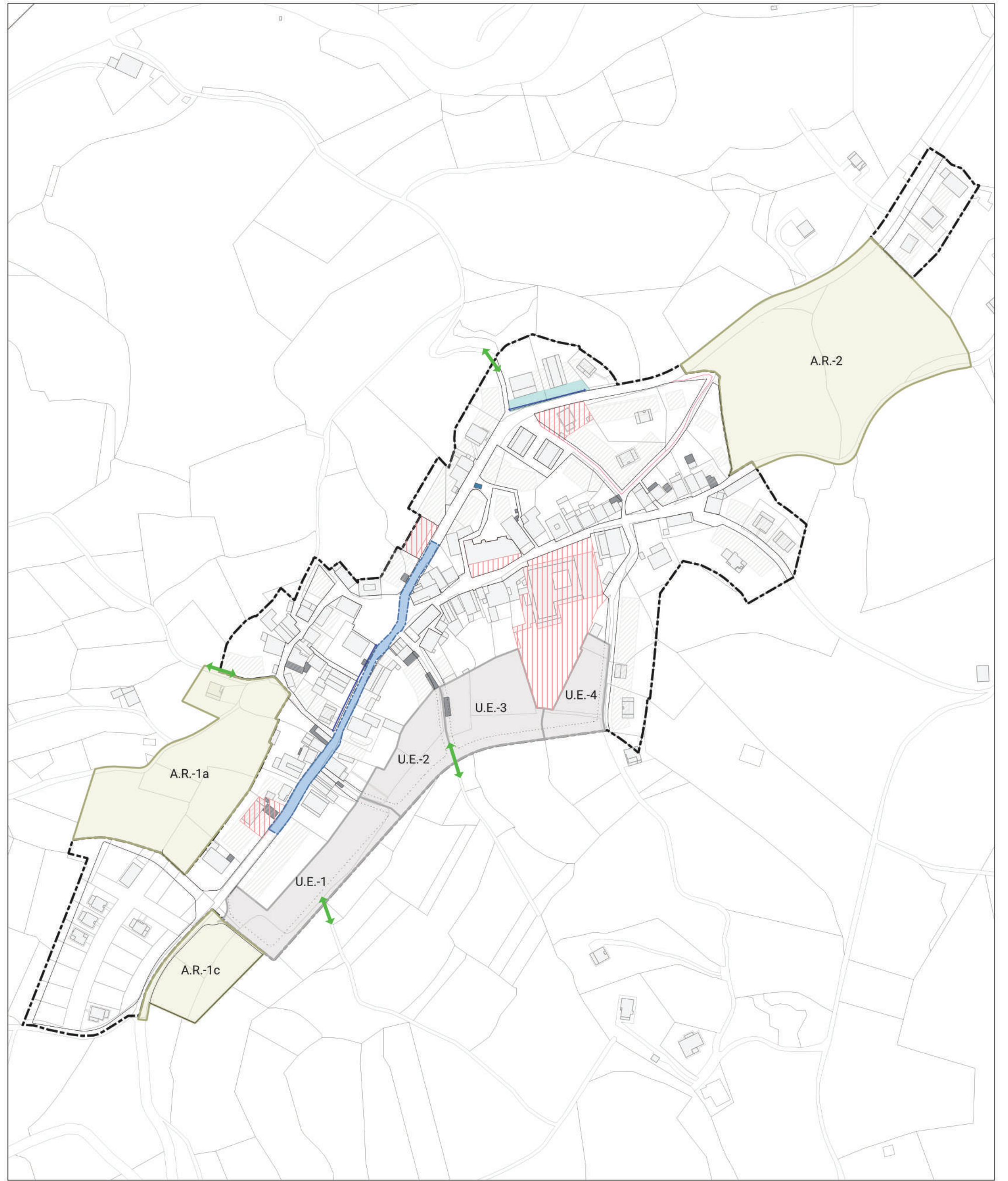
Río

Apaioa

P.11 Proposamenak
Propuestas

ANTEPROYECTO Y ALTERNATIVAS
Junio 2022

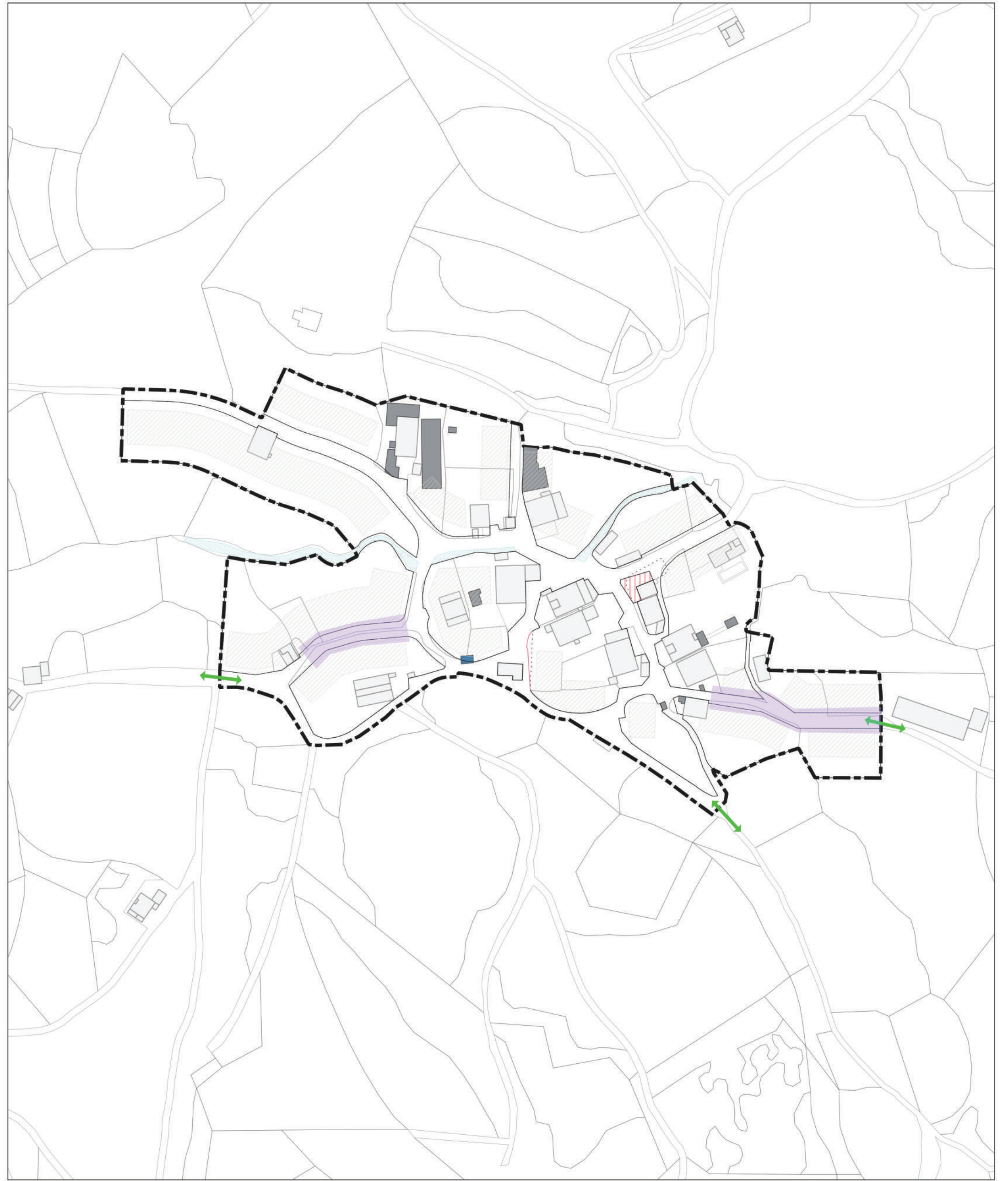




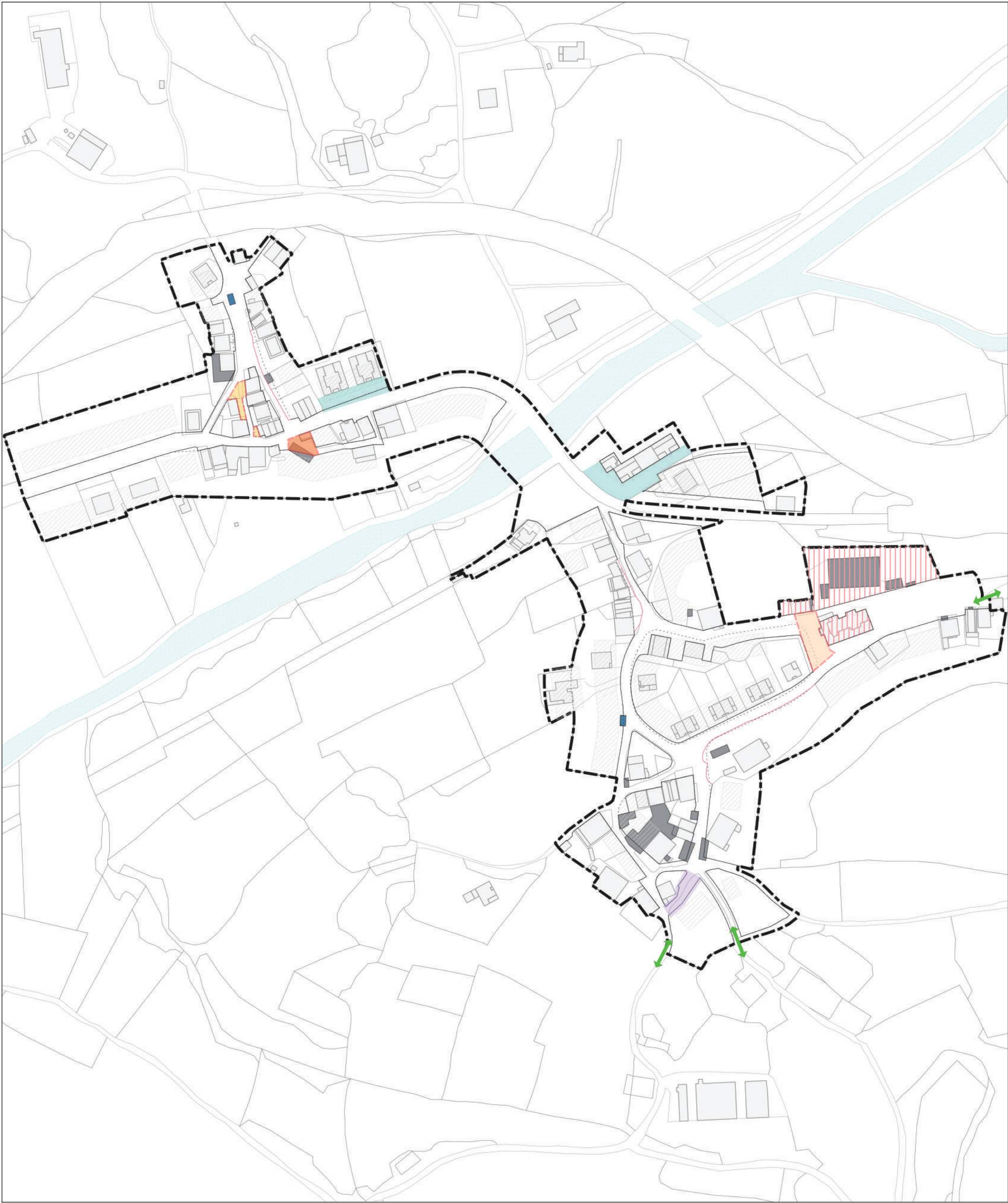
<div>Arizkun</div> <div><div>P.11 Proposamenak</div><div>Propuestas</div></div> <div>ANTEPROYECTO Y ALTERNATIVAS</div> <div>Junio 2022</div>		
<div>Actuaciones sobre la Red Viaria</div> <ul style="list-style-type: none">Actuaciones sobre ejes estructurantes de la redAmpliación de ejes estructurantesActuaciones sobre otros ejes de interésActuaciones sobre espacios libres junto a bloques de vivienda colectivaNuevas conexiones y apertura de viariosConservación y consolidación de calles con valor paisajísticoSecciones de calle a revisar <div>Gestión Plan Municipal</div> <ul style="list-style-type: none">A.P.A.A.R.U.E.	<div>Actuaciones sobre la Red de Espacio Público</div> <ul style="list-style-type: none">Apertura de nuevos espacios estancialesIncorporación pequeños ELMejora y preferencia peatonal <div>Actuaciones sobre la Red de Zonas Verdes</div> <ul style="list-style-type: none">Nuevas zonas verdes <div>Corredores Verdes</div> <ul style="list-style-type: none">ExistentePropuestoConexion con la red de caminos rural	<div>Actuaciones sobre la edificación</div> <ul style="list-style-type: none">Ejes comercialesOtras edificacionesDotaciones <div>Patrimonio y paisaje</div> <ul style="list-style-type: none">Consolidación de lavaderos <div>Protección de parcelas</div> <ul style="list-style-type: none">Conservación de la alineaciónAlineación Plan Municipal <div>Río</div>

0 25 50 m

1:3.000



<p>Actuaciones sobre la Red Viaria</p> <ul style="list-style-type: none">Actuaciones sobre ejes estructurantes de la redAmpliación de ejes estructurantesActuaciones sobre otros ejes de interésActuaciones sobre espacios libres junto a bloques de vivienda colectivaNuevas conexiones y apertura de viariosConservación y consolidación de calles con valor paisajísticoSecciones de calle a revisar <p>Gestión Plan Municipal</p> <ul style="list-style-type: none">A.P.A.A.R.U.E.	<p>Actuaciones sobre la Red de Espacio Público</p> <ul style="list-style-type: none">Apertura de nuevos espacios estancialesIncorporación pequeños ELMejora y preferencia peatonal <p>Actuaciones sobre la Red de Zonas Verdes</p> <ul style="list-style-type: none">Nuevas zonas verdes <p>Corredores Verdes</p> <ul style="list-style-type: none">ExistentePropuestoConexion con la red de caminos rural	<p>Actuaciones sobre la edificación</p> <ul style="list-style-type: none">Ejes comercialesOtras edificacionesDotaciones <p>Patrimonio y paisaje</p> <ul style="list-style-type: none">Consolidación de lavaderos <p>Protección de parcelas</p> <ul style="list-style-type: none">Conservación de la alineaciónAlineación Plan Municipal <p>Río</p>	<p>Ariztegi</p> <p>P.11 Proposamenak Propuestas</p> <p>ANTEPROYECTO Y ALTERNATIVAS Junio 2022</p> <p>0 25 50 m 1:2.000</p> <p>🕒</p>
--	---	--	--



Actuaciones sobre la Red Viaria

- Actuaciones sobre ejes estructurantes de la red
- Ampliación de ejes estructurantes
- Actuaciones sobre otros ejes de interés
- Actuaciones sobre espacios libres junto a bloques de vivienda colectiva
- Nuevas conexiones y apertura de viarios
- Conservación y consolidación de calles con valor paisajístico
- Secciones de calle a revisar

Gestión Plan Municipal

- A.P.A.
- A.R.
- U.E.

Actuaciones sobre la Red de Espacio Público

- Apertura de nuevos espacios estanciales
- Incorporación pequeños EL
- Mejora y preferencia peatonal

Actuaciones sobre la Red de Zonas Verdes

- Nuevas zonas verdes
- Corredores Verdes**
- Existente
- Propuesto
- Conexion con la red de caminos rural

Actuaciones sobre la edificación

- Ejes comerciales
- Otras edificaciones
- Dotaciones

Patrimonio y paisaje

- Consolidación de lavaderos
- Protección de parcelas
- Conservación de la alineación
- Alineación Plan Municipal

Río

Arraioz-Mardea

P.11 Proposamenak
Propuestas

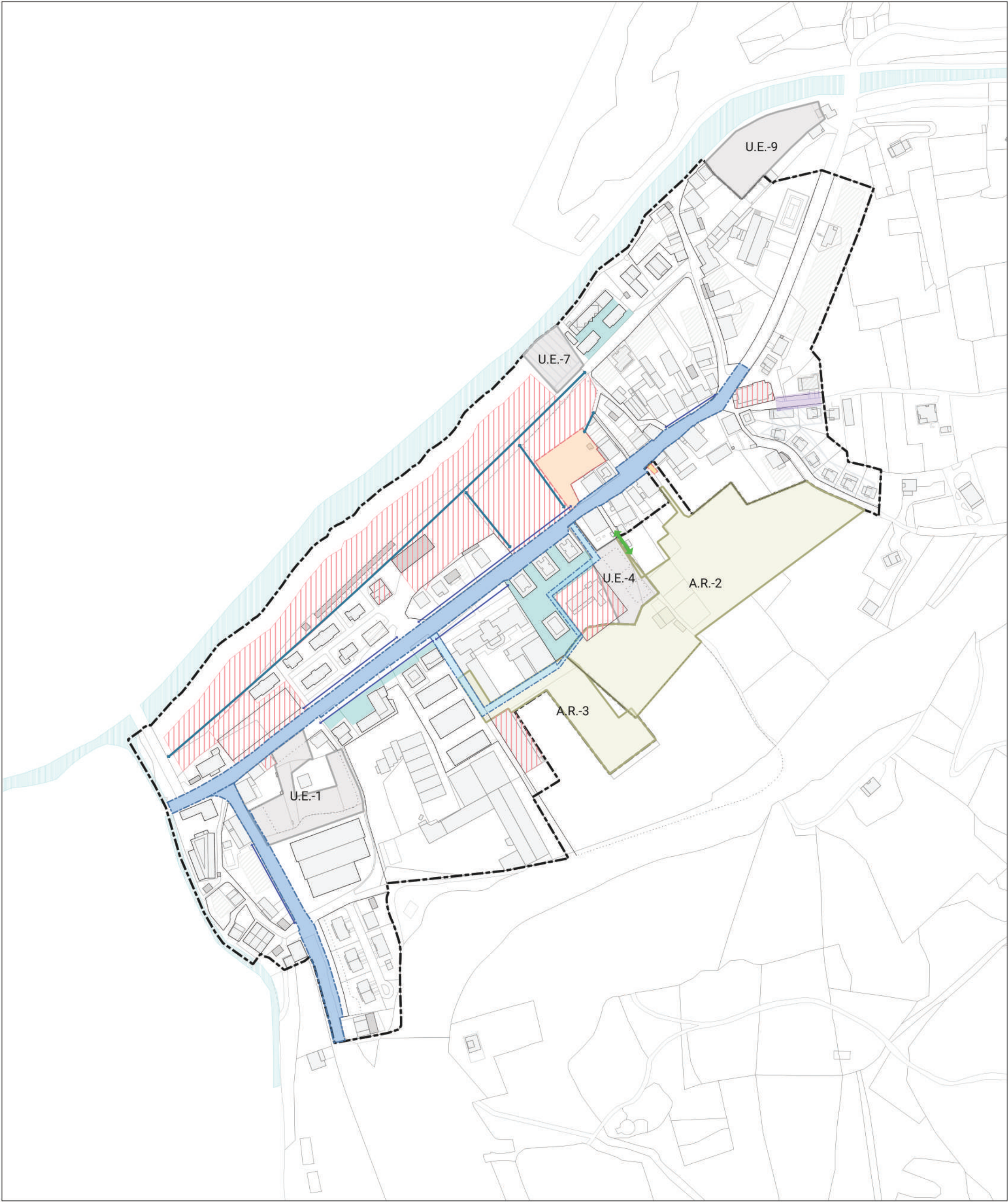
ANTEPROYECTO Y ALTERNATIVAS
Junio 2022



1:2.500







Actuaciones sobre la Red Viaria

- Actuaciones sobre ejes estructurantes de la red
- Ampliación de ejes estructurantes
- Actuaciones sobre otros ejes de interés
- Actuaciones sobre espacios libres junto a bloques de vivienda colectiva
- Nuevas conexiones y apertura de viarios
- Conservación y consolidación de calles con valor paisajístico
- Secciones de calle a revisar

Gestión Plan Municipal

- A.P.A.
- A.R.
- U.E.

Actuaciones sobre la Red de Espacio Público

- Apertura de nuevos espacios estanciales
- Incorporación pequeños EL
- Mejora y preferencia peatonal

Actuaciones sobre la Red de Zonas Verdes

- Nuevas zonas verdes
- Corredores Verdes
 - Existente
 - Propuesto
- Conexion con la red de caminos rural

Actuaciones sobre la edificación

- Ejes comerciales
- Otras edificaciones
- Dotaciones

Patrimonio y paisaje

- Consolidación de lavaderos
- Protección de parcelas
 - Conservación de la alineación
 - Alineación Plan Municipal

Río

Ornoz-Mugairi

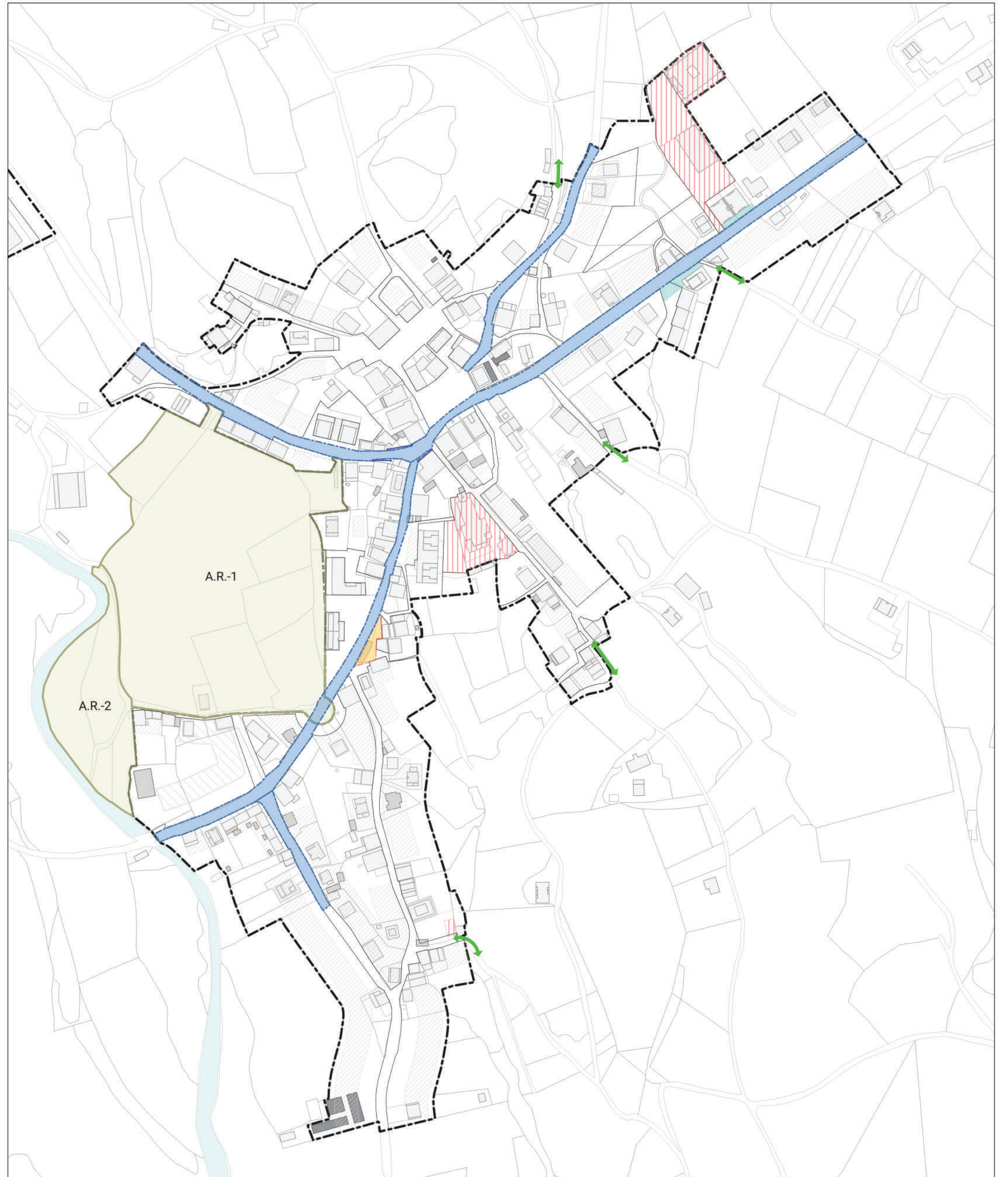
P.11 Proposamenak
Propuestas

ANTEPROYECTO Y ALTERNATIVAS
Junio 2022

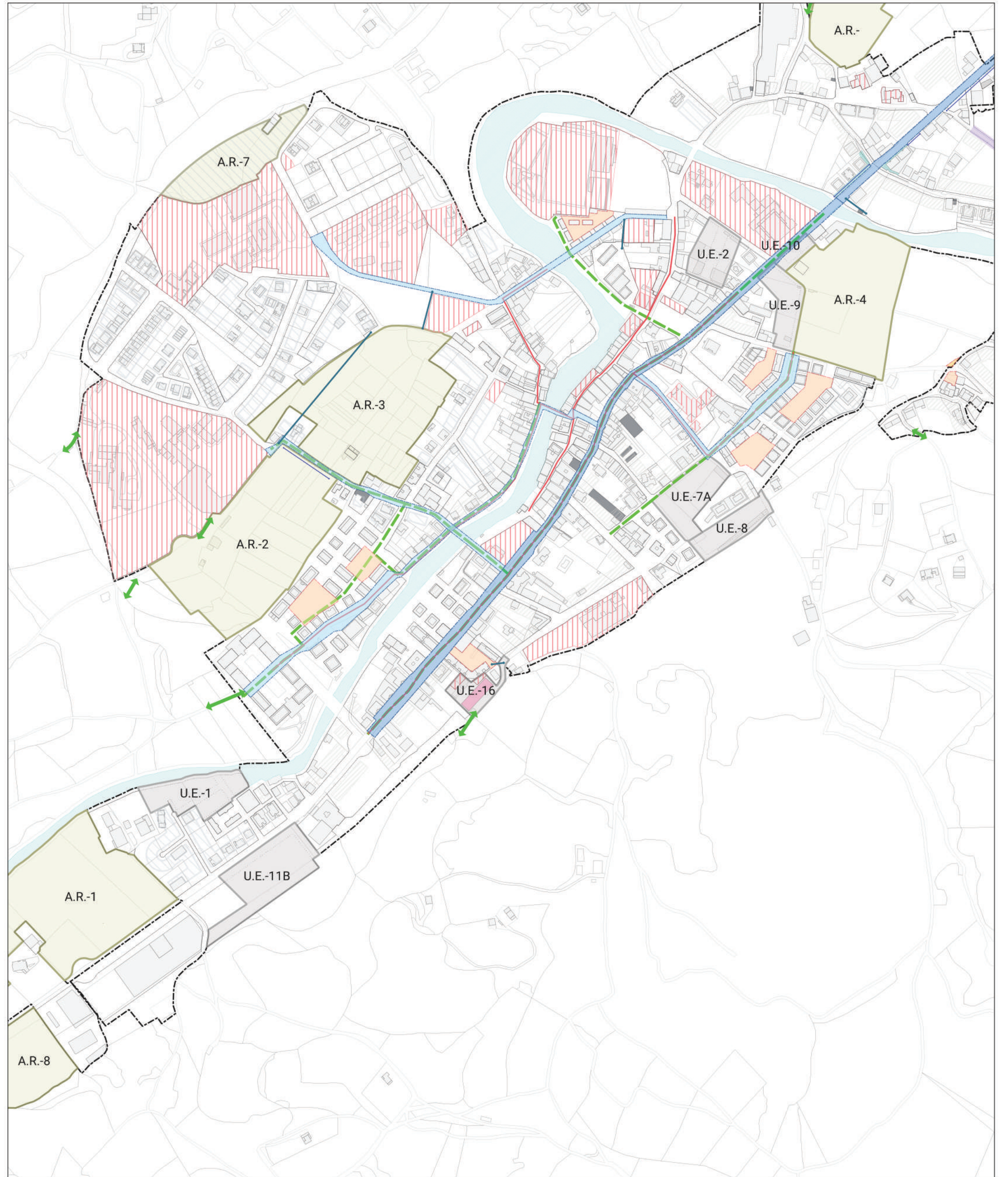
0 25 50 m

1:3.000





Actuaciones sobre la Red Viaria			Actuaciones sobre la Red de Espacio Público			Actuaciones sobre la edificación			Irurita		
<ul style="list-style-type: none">Actuaciones sobre ejes estructurantes de la redAmpliación de ejes estructurantesActuaciones sobre otros ejes de interésActuaciones sobre espacios libres junto a bloques de vivienda colectivaNuevas conexiones y apertura de viariosConservación y consolidación de calles con valor paisajísticoSecciones de calle a revisar			<ul style="list-style-type: none">Apertura de nuevos espacios estancialesIncorporación pequeños ELMejora y preferencia peatonal			<ul style="list-style-type: none">Ejes comercialesOtras edificacionesDotaciones			P.11 Proposamenak Propuestas		
Gestión Plan Municipal <ul style="list-style-type: none">A.P.A.A.R.U.E.			Actuaciones sobre la Red de Zonas Verdes <ul style="list-style-type: none">Nuevas zonas verdesCorredores Verdes<ul style="list-style-type: none">ExistentePropuestoConexion con la red de caminos rural			<ul style="list-style-type: none">Consolidación de lavaderosProtección de parcelasConservación de la alineaciónAlineación Plan Municipal					
						<ul style="list-style-type: none">Patrimonio y paisaje<ul style="list-style-type: none">Consolidación de lavaderosProtección de parcelasConservación de la alineaciónAlineación Plan Municipal			ANTEPROYECTO Y ALTERNATIVAS Junio 2022		
						<ul style="list-style-type: none">Río			0 25 50 m 1:3.000		



Actuaciones sobre la Red Viaria			Actuaciones sobre la Red de Espacio Público			Actuaciones sobre la edificación			Elizondo		
<ul style="list-style-type: none">Actuaciones sobre ejes estructurantes de la redAmpliación de ejes estructurantesActuaciones sobre otros ejes de interésActuaciones sobre espacios libres junto a bloques de vivienda colectivaNuevas conexiones y apertura de viariosConservación y consolidación de calles con valor paisajísticoSecciones de calle a revisar			<ul style="list-style-type: none">Apertura de nuevos espacios estancialesIncorporación pequeños ELMejora y preferencia peatonal			<ul style="list-style-type: none">Ejes comercialesOtras edificacionesDotaciones			P.11 Proposamenak Propuestas		
Gestión Plan Municipal <ul style="list-style-type: none">A.P.A.A.R.U.E.			Actuaciones sobre la Red de Zonas Verdes <ul style="list-style-type: none">Nuevas zonas verdesCorredores Verdes<ul style="list-style-type: none">ExistentePropuestoConexion con la red de caminos rural			Patrimonio y paisaje <ul style="list-style-type: none">Consolidación de lavaderosProtección de parcelas<ul style="list-style-type: none">Conservación de la alineaciónAlineación Plan Municipal					
						<ul style="list-style-type: none">Río			ANTEPROYECTO Y ALTERNATIVAS Junio 2022		
						<ul style="list-style-type: none">0 25 50 m			1:5.000		