









INFORMACIÓN BÁSICA

-  LÍMITE DEL PEAU
-  LÍMITE DEL SUELO URBANO
-  ALINEACIÓN EXTERIOR



PATRIMONIO

- BICs
-  BIC
  -  PROPUESTA DE BIC POR EL POT
  -  BIC azalerak/ Áreas BIC

EDIFICIOS PROTEGIDOS POR EL PM

-  Grado I
-  Grado II

ELEMENTOS DE INTERÉS

-  Ermita
-  Lavadero

AÑO DE CONSTRUCCIÓN DE LOS EDIFICIOS PROTEGIDOS

-  0-1900
-  1900-1950
-  1950-1972
-  1972 - 2022

BASE CARTOGRÁFICA (CATASTRO)

-  EDIFICACIONES
-  PARCELAS

Edificios protegidos por el PM en el núcleo:

Nº de edificios protegidos	Nº de edificios principales	%
	4	0

PROTECCIÓN GRADO I (Nº de edificios en el núcleo)

	Anteriores a 1900	1900-1950	1950-1972	1972-2022
Num				
%				

PROTECCIÓN GRADO II (Nº de edificios en el núcleo)

	Anteriores a 1900	1900-1950	1950-1972	1972-2022
Num				
%				

Listado de parcelas con Grado I de protección

Código	"Nombre"	Antigüedad	Superficie (m2)	Nº de edificios
--------	----------	------------	-----------------	-----------------



**BAZTAN HJPB**  
BAZTANGO HERRIGUNEETARAKO HIRI  
JARDUKETARAKO PLAN BEREZIA

PLANOS DE ORDENACIÓN

INFORMACIÓN PARA LA DELIMITACIÓN DE  
UN ÁREA DE REHABILITACIÓN PREFERENTE

PLANO Nº

**IARP.1**

0 50 100 m

1:1.000





Antzaborda

INFORMACIÓN BÁSICA

- LÍMITE DEL PEAU
- LÍMITE DEL SUELO URBANO
- ALINEACIÓN EXTERIOR

PATRIMONIO

- BICs
- BIC
  - PROPUESTA DE BIC POR EL POT
  - BIC azalerak/ Áreas BIC

EDIFICIOS PROTEGIDOS POR EL PM

- Grado I
- Grado II

ELEMENTOS DE INTERÉS

- Ermita
- Lavadero

AÑO DE CONSTRUCCIÓN DE LOS EDIFICIOS PROTEGIDOS

- 0-1900
- 1900-1950
- 1950-1972
- 1972 - 2022

BASE CARTOGRÁFICA (CATASTRO)

- EDIFICACIONES
- PARCELAS

Edificios protegidos por el PM en el núcleo:

Nº de edificios protegidos	Nº de edificios principales	%
6	16	38

PROTECCIÓN GRADO I (Nº de edificios en el núcleo)

	Anteriores a 1900	1900-1950	1950-1972	1972-2022
Num	0	0	0	0
%				

PROTECCIÓN GRADO II (Nº de edificios en el núcleo)

	Anteriores a 1900	1900-1950	1950-1972	1972-2022
Num	6	0	0	0
%	100	0	0	0

Listado de parcelas con Grado I de protección

Código	"Nombre"	Antigüedad	Superficie (m2)	Nº de edificios
--------	----------	------------	-----------------	-----------------



BAZTAN HJPB  
BAZTANGO HERRIGUNEETARAKO HIRI  
JARDUKETARAKO PLAN BEREZIA

PLANOS DE ORDENACIÓN

INFORMACIÓN PARA LA DELIMITACIÓN DE UN ÁREA DE REHABILITACIÓN PREFERENTE

PLANO Nº

IARP.2

0 50 100 m




1:1.000






ENERO DE 2023



INFORMACIÓN BÁSICA

-  LÍMITE DEL PEAU
-  LÍMITE DEL SUELO URBANO
-  ALINEACIÓN EXTERIOR

PATRIMONIO

- BICs
-  BIC
  -  PROPUESTA DE BIC POR EL POT
  -  BIC azalerak/ Áreas BIC


EDIFICIOS PROTEGIDOS POR EL PM

-  Grado I
-  Grado II

ELEMENTOS DE INTERÉS

-  Ermita
-  Lavadero

AÑO DE CONSTRUCCIÓN DE LOS EDIFICIOS PROTEGIDOS

-  0-1900
-  1900-1950
-  1950-1972
-  1972 - 2022

BASE CARTOGRÁFICA (CATASTRO)

-  EDIFICACIONES
-  PARCELAS

Edificios protegidos por el PM en el núcleo:

Nº de edificios protegidos	Nº de edificios principales	%
5	17	29

PROTECCIÓN GRADO I (Nº de edificios en el núcleo)

	Anteriores a 1900	1900-1950	1950-1972	1972-2022
Num	0	0	0	0
%				

PROTECCIÓN GRADO II (Nº de edificios en el núcleo)

	Anteriores a 1900	1900-1950	1950-1972	1972-2022
Num	4	0	0	1
%	80	0	0	20

Listado de parcelas con Grado I de protección

Código	"Nombre"	Antigüedad	Superficie (m2)	Nº de edificios
--------	----------	------------	-----------------	-----------------



**BAZTAN HJPB**  
BAZTANGO HERRIGUNEETARAKO HIRI  
JARDUKETARAKO PLAN BEREZIA

PLANOS DE ORDENACIÓN

INFORMACIÓN PARA LA DELIMITACIÓN DE  
UN ÁREA DE REHABILITACIÓN PREFERENTE

PLANO Nº

**IARP.3**

0 50 100 m

1:1.000





Apaioa

INFORMACIÓN BÁSICA

- LÍMITE DEL PEAU
- LÍMITE DEL SUELO URBANO
- ALINEACIÓN EXTERIOR

PATRIMONIO

- BICs
- BIC
  - PROPUESTA DE BIC POR EL POT
  - BIC azalerak/ Áreas BIC

EDIFICIOS PROTEGIDOS POR EL PM

- Grado I
- Grado II

ELEMENTOS DE INTERÉS

- Ermita
- Lavadero

AÑO DE CONSTRUCCIÓN DE LOS EDIFICIOS PROTEGIDOS

- 0-1900
- 1900-1950
- 1950-1972
- 1972 - 2022

BASE CARTOGRÁFICA (CATASTRO)

- EDIFICACIONES
- PARCELAS

Edificios protegidos por el PM en el núcleo:

Nº de edificios protegidos	Nº de edificios principales	%
5	16	31

PROTECCIÓN GRADO I (Nº de edificios en el núcleo)

	Anteriores a 1900	1900-1950	1950-1972	1972-2022
Num	0	0	0	0
%				

PROTECCIÓN GRADO II (Nº de edificios en el núcleo)

	Anteriores a 1900	1900-1950	1950-1972	1972-2022
Num	5	0	0	0
%	100	0	0	0

Listado de parcelas con Grado I de protección

Código	"Nombre"	Antigüedad	Superficie (m2)	Nº de edificios
--------	----------	------------	-----------------	-----------------



BAZTAN HJPB  
BAZTANGO HERRIGUNEETARAKO HIRI  
JARDUKETARAKO PLAN BEREZIA

PLANOS DE ORDENACIÓN

INFORMACIÓN PARA LA DELIMITACIÓN DE UN ÁREA DE REHABILITACIÓN PREFERENTE

PLANO Nº

IARP.4






1:1.000






ENERO DE 2023



INFORMACIÓN BÁSICA

-  LÍMITE DEL PEAU
-  LÍMITE DEL SUELO URBANO
-  ALINEACIÓN EXTERIOR



PATRIMONIO

- BICs
-  BIC
  -  PROPUESTA DE BIC POR EL POT
  -  BIC azalerak/ Áreas BIC


EDIFICIOS PROTEGIDOS POR EL PM

-  Grado I
-  Grado II

ELEMENTOS DE INTERÉS

-  Ermita
-  Lavadero

AÑO DE CONSTRUCCIÓN DE LOS EDIFICIOS PROTEGIDOS

-  0-1900
-  1900-1950
-  1950-1972
-  1972 - 2022

BASE CARTOGRÁFICA (CATASTRO)

-  EDIFICACIONES
-  PARCELAS

Edificios protegidos por el PM en el núcleo:

Nº de edificios protegidos	Nº de edificios principales	%
8	13	61

PROTECCIÓN GRADO I (Nº de edificios en el núcleo)

	Anteriores a 1900	1900-1950	1950-1972	1972-2022
Num	3	0	0	0
%	100	0	0	0

PROTECCIÓN GRADO II (Nº de edificios en el núcleo)

	Anteriores a 1900	1900-1950	1950-1972	1972-2022
Num	4	0	0	1
%	80	0	0	20

Listado de parcelas con Grado I de protección

Código	"Nombre"	Antigüedad	Superficie (m2)	Nº de edificios
5i	Casa Torre Jauregia	1800	1054	3



BAZTAN HJPB  
BAZTANGO HERRIGUNEETARAKO HIRI  
JARDUKETARAKO PLAN BEREZIA

PLANOS DE ORDENACIÓN

INFORMACIÓN PARA LA DELIMITACIÓN DE  
UN ÁREA DE REHABILITACIÓN PREFERENTE

PLANO Nº

IARP.5

0 50 100 m

1:1.000





INFORMACIÓN BÁSICA

- LÍMITE DEL PEAU
- LÍMITE DEL SUELO URBANO
- ALINEACIÓN EXTERIOR

PATRIMONIO

- BICs
- BIC
  - PROPUESTA DE BIC POR EL POT
  - BIC azalerak/ Áreas BIC

EDIFICIOS PROTEGIDOS POR EL PM

- Grado I
- Grado II

ELEMENTOS DE INTERÉS

- Ermita
- Lavadero

AÑO DE CONSTRUCCIÓN DE LOS EDIFICIOS PROTEGIDOS

- 0-1900
- 1900-1950
- 1950-1972
- 1972 - 2022

BASE CARTOGRÁFICA (CATASTRO)

- EDIFICACIONES
- PARCELAS

Edificios protegidos por el PM en el núcleo:

Nº de edificios protegidos	Nº de edificios principales	%
11	26	42

PROTECCIÓN GRADO I (Nº de edificios en el núcleo)

	Anteriores a 1900	1900-1950	1950-1972	1972-2022
Num	3	0	0	0
%	100	0	0	0

PROTECCIÓN GRADO II (Nº de edificios en el núcleo)

	Anteriores a 1900	1900-1950	1950-1972	1972-2022
Num	8	0	0	0
%	100	0	0	0

Listado de parcelas con Grado I de protección

Código	"Nombre"	Antigüedad	Superficie (m2)	Nº de edificios
26i	Iglesia de San Andrés	1700	2158	3



BAZTAN HJPB  
BAZTANGO HERRIGUNEETARAKO HIRI  
JARDUKETARAKO PLAN BEREZIA

PLANOS DE ORDENACIÓN

INFORMACIÓN PARA LA DELIMITACIÓN DE  
UN ÁREA DE REHABILITACIÓN PREFERENTE

PLANO Nº

IARP.6

0 50 100 m

1:1.000





Lamiarrita

INFORMACIÓN BÁSICA

- LÍMITE DEL PEAU
- LÍMITE DEL SUELO URBANO
- ALINEACIÓN EXTERIOR

PATRIMONIO

- BICs
- BIC
  - PROPUESTA DE BIC POR EL POT
  - BIC azalerak/ Áreas BIC

EDIFICIOS PROTEGIDOS POR EL PM

- Grado I
- Grado II

ELEMENTOS DE INTERÉS

- Ermita
- Lavadero

AÑO DE CONSTRUCCIÓN DE LOS EDIFICIOS PROTEGIDOS

- 0-1900
- 1900-1950
- 1950-1972
- 1972 - 2022

BASE CARTOGRÁFICA (CATASTRO)

- EDIFICACIONES
- PARCELAS

Edificios protegidos por el PM en el núcleo:

Nº de edificios protegidos	Nº de edificios principales	%
9	23	39

PROTECCIÓN GRADO I (Nº de edificios en el núcleo)

	Anteriores a 1900	1900-1950	1950-1972	1972-2022
Num	4	0	0	0
%	100	0	0	0

PROTECCIÓN GRADO II (Nº de edificios en el núcleo)

	Anteriores a 1900	1900-1950	1950-1972	1972-2022
Num	5	0	0	0
%	100	0	0	0

Listado de parcelas con Grado I de protección

Código	"Nombre"	Antigüedad	Superficie (m2)	Nº de edificios
28i	Palacio Ursua	1800	1377	4



BAZTAN HJPB  
BAZTANGO HERRIGUNEETARAKO HIRI  
JARDUKETARAKO PLAN BEREZIA

PLANOS DE ORDENACIÓN

INFORMACIÓN PARA LA DELIMITACIÓN DE UN ÁREA DE REHABILITACIÓN PREFERENTE

PLANO Nº

IARP.7

0 50 100 m

1:1.000



ENERO DE 2023



INFORMACIÓN BÁSICA

- LÍMITE DEL PEAU
- LÍMITE DEL SUELO URBANO
- ALINEACIÓN EXTERIOR

PATRIMONIO

- BICs
- BIC
  - PROPUESTA DE BIC POR EL POT
  - BIC azalerak/ Áreas BIC

EDIFICIOS PROTEGIDOS POR EL PM

- Grado I
- Grado II

ELEMENTOS DE INTERÉS

- Ermita
- Lavadero

AÑO DE CONSTRUCCIÓN DE LOS EDIFICIOS PROTEGIDOS

- 0-1900
- 1900-1950
- 1950-1972
- 1972 - 2022

BASE CARTOGRÁFICA (CATASTRO)

- EDIFICACIONES
- PARCELAS

Edificios protegidos por el PM en el núcleo:

Nº de edificios protegidos	Nº de edificios principales	%
6	8	75

PROTECCIÓN GRADO I (Nº de edificios en el núcleo)

	Anteriores a 1900	1900-1950	1950-1972	1972-2022
Num	0	0	0	0
%				

PROTECCIÓN GRADO II (Nº de edificios en el núcleo)

	Anteriores a 1900	1900-1950	1950-1972	1972-2022
Num	5	0	0	0
%	100	0	0	0

Listado de parcelas con Grado I de protección

Código	"Nombre"	Antigüedad	Superficie (m2)	Nº de edificios
--------	----------	------------	-----------------	-----------------



**BAZTAN HJPB**  
BAZTANGO HERRIGUNEETARAKO HIRI  
JARDUKETARAKO PLAN BEREZIA

PLANOS DE ORDENACIÓN

INFORMACIÓN PARA LA DELIMITACIÓN DE  
UN ÁREA DE REHABILITACIÓN PREFERENTE

PLANO Nº

**IARP.8**




0 50 100 m

1:1.000








INFORMACIÓN BÁSICA

-  LÍMITE DEL PEAU
-  LÍMITE DEL SUELO URBANO
-  ALINEACIÓN EXTERIOR



PATRIMONIO

- BICs
-  BIC
  -  PROPUESTA DE BIC POR EL POT
  -  BIC azalerak/ Áreas BIC


EDIFICIOS PROTEGIDOS POR EL PM

-  Grado I
-  Grado II

ELEMENTOS DE INTERÉS

-  Ermita
-  Lavadero

AÑO DE CONSTRUCCIÓN DE LOS EDIFICIOS PROTEGIDOS

-  0-1900
-  1900-1950
-  1950-1972
-  1972 - 2022

BASE CARTOGRÁFICA (CATASTRO)

-  EDIFICACIONES
-  PARCELAS

Edificios protegidos por el PM en el núcleo:

Nº de edificios protegidos	Nº de edificios principales	%
10	35	29

PROTECCIÓN GRADO I (Nº de edificios en el núcleo)

	Anteriores a 1900	1900-1950	1950-1972	1972-2022
Num	1	0	0	0
%	100	0	0	0

PROTECCIÓN GRADO II (Nº de edificios en el núcleo)

	Anteriores a 1900	1900-1950	1950-1972	1972-2022
Num	9	0	0	0
%	100	0	0	0

Listado de parcelas con Grado I de protección

Código	"Nombre"	Antigüedad	Superficie (m2)	Nº de edificios
2i	Iglesia de la Asunción	1800	1038	1



BAZTAN HJPB  
BAZTANGO HERRIGUNEETARAKO HIRI  
JARDUKETARAKO PLAN BEREZIA

PLANOS DE ORDENACIÓN

INFORMACIÓN PARA LA DELIMITACIÓN DE  
UN ÁREA DE REHABILITACIÓN PREFERENTE

PLANO Nº

IARP.9

0 50 100 m

1:1.000





Iñarbil

INFORMACIÓN BÁSICA

- LÍMITE DEL PEAU
- LÍMITE DEL SUELO URBANO
- ALINEACIÓN EXTERIOR

PATRIMONIO

- BICs
- BIC
  - PROPUESTA DE BIC POR EL POT
  - BIC azalerak/ Áreas BIC

EDIFICIOS PROTEGIDOS POR EL PM

- Grado I
- Grado II

ELEMENTOS DE INTERÉS

- Ermita
- Lavadero

AÑO DE CONSTRUCCIÓN DE LOS EDIFICIOS PROTEGIDOS

- 0-1900
- 1900-1950
- 1950-1972
- 1972 - 2022

BASE CARTOGRÁFICA (CATASTRO)

- EDIFICACIONES
- PARCELAS

Edificios protegidos por el PM en el núcleo:

Nº de edificios protegidos	Nº de edificios principales	%
8	13	62

PROTECCIÓN GRADO I (Nº de edificios en el núcleo)

	Anteriores a 1900	1900-1950	1950-1972	1972-2022
Num	0	0	0	0
%				

PROTECCIÓN GRADO II (Nº de edificios en el núcleo)

	Anteriores a 1900	1900-1950	1950-1972	1972-2022
Num	7	1	0	0
%	87.5	12.5	0	0

Listado de parcelas con Grado I de protección

Código	"Nombre"	Antigüedad	Superficie (m2)	Nº de edificios
--------	----------	------------	-----------------	-----------------



BAZTAN HJPB  
BAZTANGO HERRIGUNEETARAKO HIRI  
JARDUKETARAKO PLAN BEREZIA

PLANOS DE ORDENACIÓN

INFORMACIÓN PARA LA DELIMITACIÓN DE UN ÁREA DE REHABILITACIÓN PREFERENTE

PLANO Nº

IARP.10

0 50 100 m

1:1.000



ENERO DE 2023



INFORMACIÓN BÁSICA

- LÍMITE DEL PEAU
- LÍMITE DEL SUELO URBANO
- ALINEACIÓN EXTERIOR

PATRIMONIO

- BICs
- BIC
  - PROPUESTA DE BIC POR EL POT
  - BIC azalerak/ Áreas BIC

EDIFICIOS PROTEGIDOS POR EL PM

- Grado I
- Grado II

ELEMENTOS DE INTERÉS

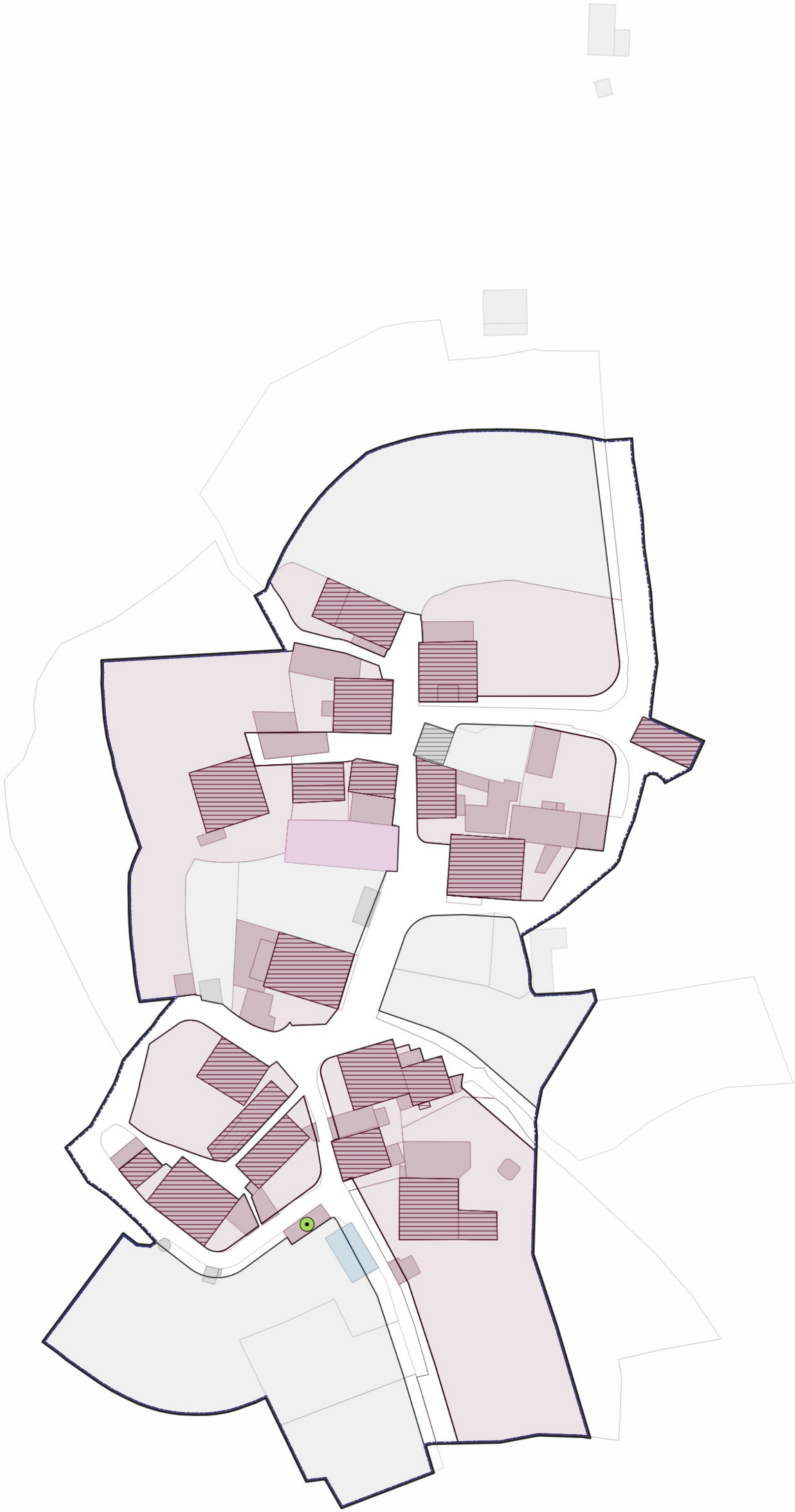
- Ermita
- Lavadero

AÑO DE CONSTRUCCIÓN DE LOS EDIFICIOS PROTEGIDOS

- 0-1900
- 1900-1950
- 1950-1972
- 1972 - 2022

BASE CARTOGRÁFICA (CATASTRO)

- EDIFICACIONES
- PARCELAS



Edificios protegidos por el PM en el núcleo:

Nº de edificios protegidos	Nº de edificios principales	%
20	37	54

PROTECCIÓN GRADO I (Nº de edificios en el núcleo)

	Anteriores a 1900	1900-1950	1950-1972	1972-2022
Num	0	0	0	0
%				

PROTECCIÓN GRADO II (Nº de edificios en el núcleo)

	Anteriores a 1900	1900-1950	1950-1972	1972-2022
Num	19	0	0	1
%	95	0	0	5

Listado de parcelas con Grado I de protección

Código	Nombre	Antigüedad	Superficie (m2)	Nº de edificios
--------	--------	------------	-----------------	-----------------



BAZTAN HJPB  
BAZTANGO HERRIGUNEETARAKO HIRI  
JARDUKETARAKO PLAN BEREZIA

PLANOS DE ORDENACIÓN

INFORMACIÓN PARA LA DELIMITACIÓN DE  
UN ÁREA DE REHABILITACIÓN PREFERENTE

PLANO Nº

IARP.11

0 50 100 m

1:1.000





INFORMACIÓN BÁSICA

- LÍMITE DEL PEAU
- LÍMITE DEL SUELO URBANO
- ALINEACIÓN EXTERIOR

PATRIMONIO

- BICs
- BIC
  - PROPUESTA DE BIC POR EL POT
  - BIC azalerak/ Áreas BIC

EDIFICIOS PROTEGIDOS POR EL PM

- Grado I
- Grado II

ELEMENTOS DE INTERÉS

- Ermita
- Lavadero

AÑO DE CONSTRUCCIÓN DE LOS EDIFICIOS PROTEGIDOS

- 0-1900
- 1900-1950
- 1950-1972
- 1972 - 2022

BASE CARTOGRÁFICA (CATASTRO)

- EDIFICACIONES
- PARCELAS

Edificios protegidos por el PM en el núcleo:

Nº de edificios protegidos	Nº de edificios principales	%
7	21	33

PROTECCIÓN GRADO I (Nº de edificios en el núcleo)

	Anteriores a 1900	1900-1950	1950-1972	1972-2022
Num	0	0	0	0
%				

PROTECCIÓN GRADO II (Nº de edificios en el núcleo)

	Anteriores a 1900	1900-1950	1950-1972	1972-2022
Num	7	0	0	0
%	100	0	0	0

Listado de parcelas con Grado I de protección

Código	"Nombre"	Antigüedad	Superficie (m2)	Nº de edificios
--------	----------	------------	-----------------	-----------------



BAZTAN HJPB  
BAZTANGO HERRIGUNEETARAKO HIRI  
JARDUKETARAKO PLAN BEREZIA

PLANOS DE ORDENACIÓN

INFORMACIÓN PARA LA DELIMITACIÓN DE  
UN ÁREA DE REHABILITACIÓN PREFERENTE

PLANO Nº

IARP.12

0 50 100 m

1:1.000





INFORMACIÓN BÁSICA

- LÍMITE DEL PEAU
- LÍMITE DEL SUELO URBANO
- ALINEACIÓN EXTERIOR

PATRIMONIO

- BICs
- BIC
  - PROPUESTA DE BIC POR EL POT
  - BIC azalerak/ Áreas BIC

EDIFICIOS PROTEGIDOS POR EL PM

- Grado I
- Grado II

ELEMENTOS DE INTERÉS

- Ermita
- Lavadero

AÑO DE CONSTRUCCIÓN DE LOS EDIFICIOS PROTEGIDOS

- 0-1900
- 1900-1950
- 1950-1972
- 1972 - 2022

BASE CARTOGRÁFICA (CATASTRO)

- EDIFICACIONES
- PARCELAS

Edificios protegidos por el PM en el núcleo:

Nº de edificios protegidos	Nº de edificios principales	%
16	45	35

PROTECCIÓN GRADO I (Nº de edificios en el núcleo)

	Anteriores a 1900	1900-1950	1950-1972	1972-2022
Num	0	0	0	0
%				

PROTECCIÓN GRADO II (Nº de edificios en el núcleo)

	Anteriores a 1900	1900-1950	1950-1972	1972-2022
Num	15	0	1	0
%	93.7	0	6.2	0

Listado de parcelas con Grado I de protección

Código	Nombre	Antigüedad	Superficie (m2)	Nº de edificios
--------	--------	------------	-----------------	-----------------



BAZTAN HJPB  
BAZTANGO HERRIGUNEETARAKO HIRI  
JARDUKETARAKO PLAN BEREZIA

PLANOS DE ORDENACIÓN

INFORMACIÓN PARA LA DELIMITACIÓN DE  
UN ÁREA DE REHABILITACIÓN PREFERENTE

PLANO Nº

IARP.13




0 50 100 m

1:1.000








INFORMACIÓN BÁSICA

-  LÍMITE DEL PEAU
-  LÍMITE DEL SUELO URBANO
-  ALINEACIÓN EXTERIOR



PATRIMONIO

- BICs
-  BIC
  -  PROPUESTA DE BIC POR EL POT
  -  BIC azalerak/ Áreas BIC


EDIFICIOS PROTEGIDOS POR EL PM

-  Grado I
-  Grado II

ELEMENTOS DE INTERÉS

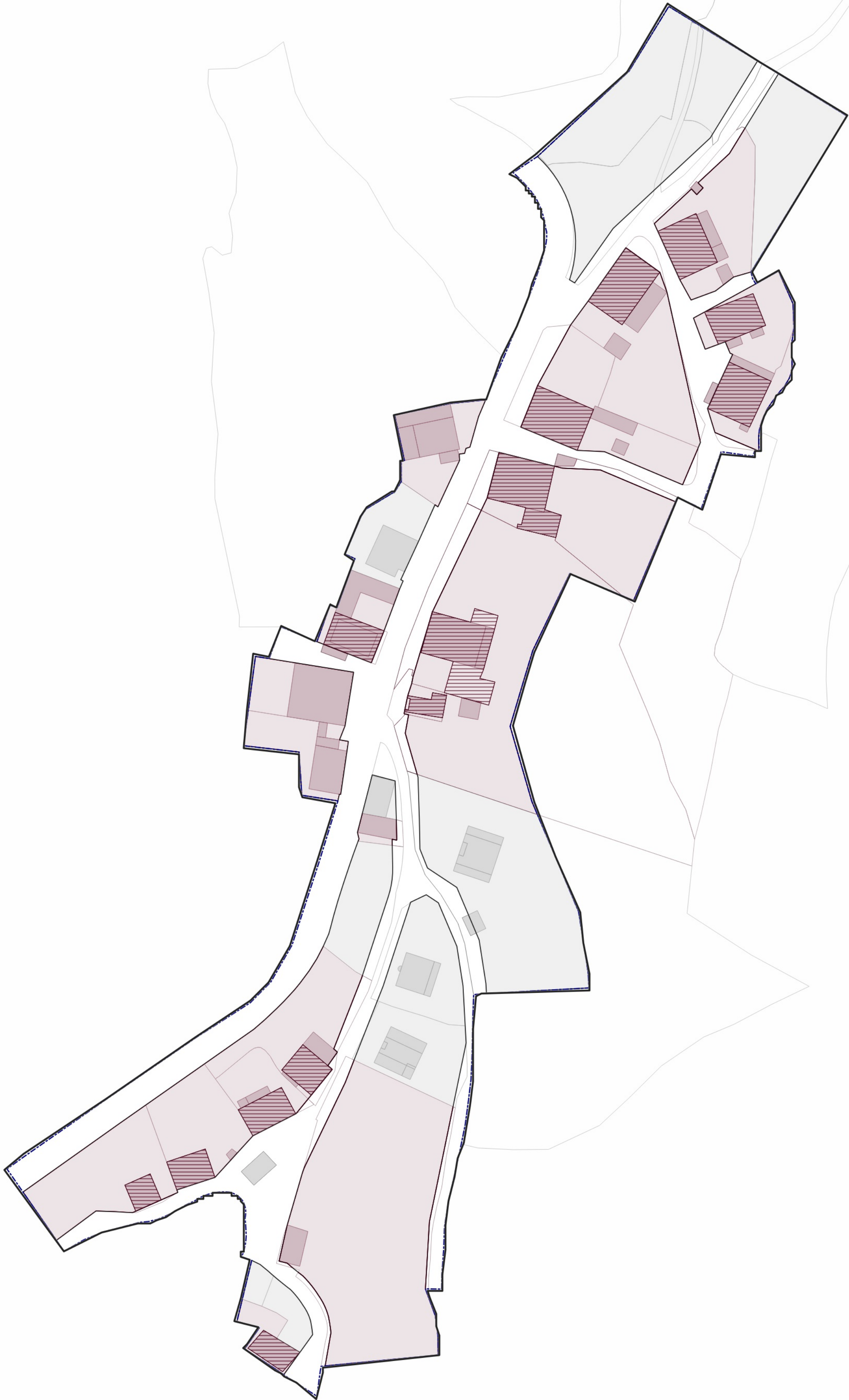
-  Ermita
-  Lavadero

AÑO DE CONSTRUCCIÓN DE LOS EDIFICIOS PROTEGIDOS

-  0-1900
-  1900-1950
-  1950-1972
-  1972 - 2022

BASE CARTOGRÁFICA (CATASTRO)

-  EDIFICACIONES
-  PARCELAS



Edificios protegidos por el PM en el núcleo:

Nº de edificios protegidos	Nº de edificios principales	%
14	33	42

PROTECCIÓN GRADO I (Nº de edificios en el núcleo)

	Anteriores a 1900	1900-1950	1950-1972	1972-2022
Num	0	0	0	0
%				

PROTECCIÓN GRADO II (Nº de edificios en el núcleo)

	Anteriores a 1900	1900-1950	1950-1972	1972-2022
Num	14	0	0	0
%	100	0	0	0

Listado de parcelas con Grado I de protección

Código	"Nombre"	Antigüedad	Superficie (m2)	Nº de edificios
--------	----------	------------	-----------------	-----------------



**BAZTAN HJPB**  
BAZTANGO HERRIGUNEETARAKO HIRI  
JARDUKETARAKO PLAN BEREZIA

PLANOS DE ORDENACIÓN

INFORMACIÓN PARA LA DELIMITACIÓN DE  
UN ÁREA DE REHABILITACIÓN PREFERENTE

PLANO Nº

**IARP.14**

0 50 100 m

1:1.000





INFORMACIÓN BÁSICA

- LÍMITE DEL PEAU
- LÍMITE DEL SUELO URBANO
- ALINEACIÓN EXTERIOR

PATRIMONIO

- BICs
- BIC
  - PROPUESTA DE BIC POR EL POT
  - BIC azalerak/ Áreas BIC

EDIFICIOS PROTEGIDOS POR EL PM

- Grado I
- Grado II

ELEMENTOS DE INTERÉS

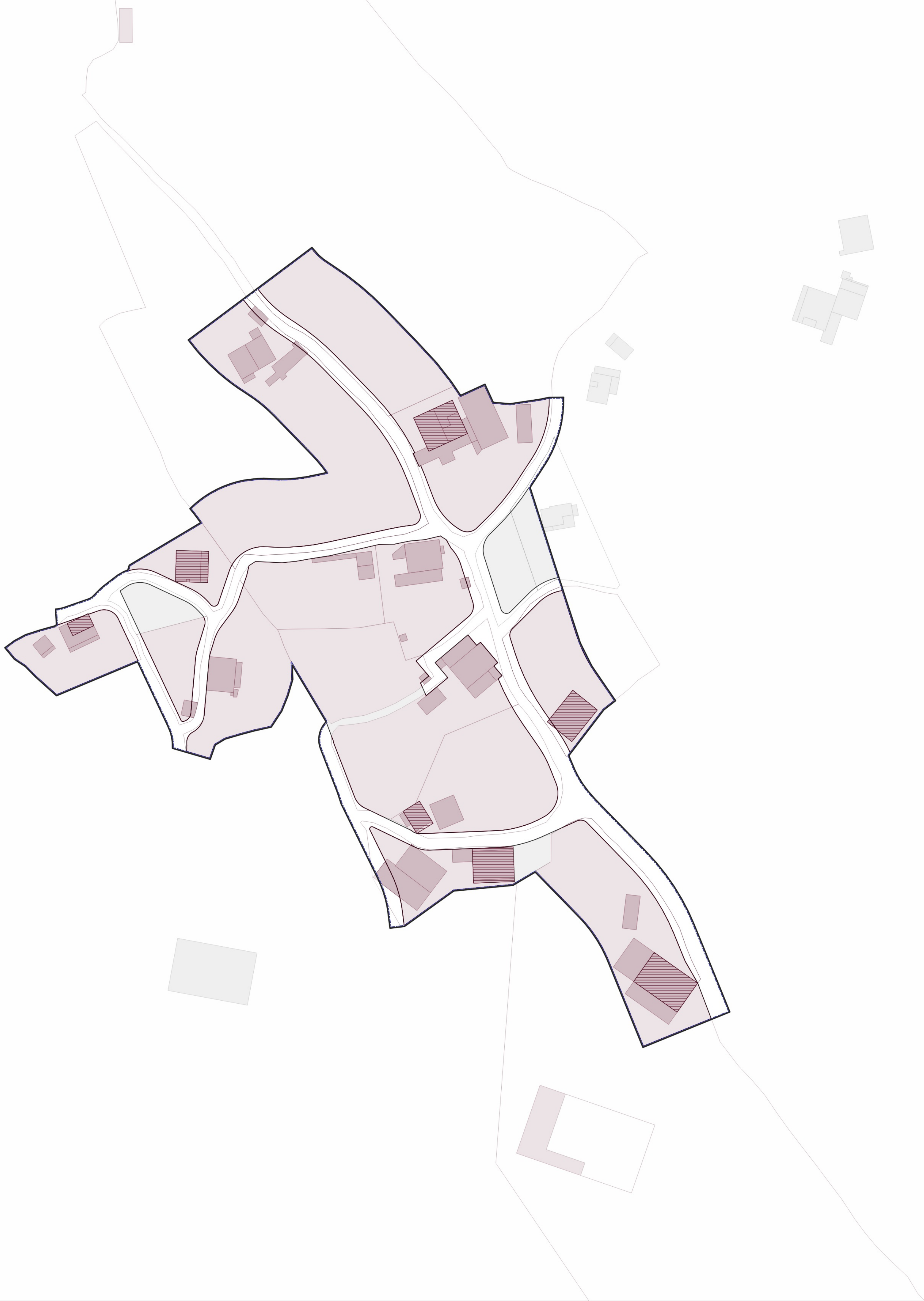
- Ermita
- Lavadero

AÑO DE CONSTRUCCIÓN DE LOS EDIFICIOS PROTEGIDOS

- 0-1900
- 1900-1950
- 1950-1972
- 1972 - 2022

BASE CARTOGRÁFICA (CATASTRO)

- EDIFICACIONES
- PARCELAS



Edificios protegidos por el PM en el núcleo:

Nº de edificios protegidos	Nº de edificios principales	%
7	17	41

PROTECCIÓN GRADO I (Nº de edificios en el núcleo)

	Anteriores a 1900	1900-1950	1950-1972	1972-2022
Num	0	0	0	0
%				

PROTECCIÓN GRADO II (Nº de edificios en el núcleo)

	Anteriores a 1900	1900-1950	1950-1972	1972-2022
Num	7	0	0	0
%	100	0	0	0

Listado de parcelas con Grado I de protección

Código	"Nombre"	Antigüedad	Superficie (m2)	Nº de edificios
--------	----------	------------	-----------------	-----------------



BAZTAN HJPB  
BAZTANGO HERRIGUNEETARAKO HIRI  
JARDUKETARAKO PLAN BEREZIA

PLANOS DE ORDENACIÓN

INFORMACIÓN PARA LA DELIMITACIÓN DE UN ÁREA DE REHABILITACIÓN PREFERENTE

PLANO Nº

IARP.15




0 50 100 m

1:1.000










INFORMACIÓN BÁSICA

-  LÍMITE DEL PEAU
-  LÍMITE DEL SUELO URBANO
-  ALINEACIÓN EXTERIOR

PATRIMONIO

- BICs
-  BIC
  -  PROPUESTA DE BIC POR EL POT
  -  BIC azalerak/ Áreas BIC





EDIFICIOS PROTEGIDOS POR EL PM

-  Grado I
-  Grado II

ELEMENTOS DE INTERÉS

-  Ermita
-  Lavadero

AÑO DE CONSTRUCCIÓN DE LOS EDIFICIOS PROTEGIDOS

-  0-1900
-  1900-1950
-  1950-1972
-  1972 - 2022

BASE CARTOGRÁFICA (CATASTRO)

-  EDIFICACIONES
-  PARCELAS

Edificios protegidos por el PM en el núcleo:

Nº de edificios protegidos	Nº de edificios principales	%
15	47	32

PROTECCIÓN GRADO I (Nº de edificios en el núcleo)

	Anteriores a 1900	1900-1950	1950-1972	1972-2022
Num	0	0	0	0
%				

PROTECCIÓN GRADO II (Nº de edificios en el núcleo)

	Anteriores a 1900	1900-1950	1950-1972	1972-2022
Num	15	0	0	0
%	100	0	0	0

Listado de parcelas con Grado I de protección

Código	"Nombre"	Antigüedad	Superficie (m2)	Nº de edificios
--------	----------	------------	-----------------	-----------------



**BAZTAN HJPB**  
BAZTANGO HERRIGUNEETARAKO HIRI  
JARDUKETARAKO PLAN BEREZIA

PLANOS DE ORDENACIÓN

INFORMACIÓN PARA LA DELIMITACIÓN DE  
UN ÁREA DE REHABILITACIÓN PREFERENTE

PLANO Nº

**IARP.16**

0 50 100 m

1:1.000





INFORMACIÓN BÁSICA

- LÍMITE DEL PEAU
- LÍMITE DEL SUELO URBANO
- ALINEACIÓN EXTERIOR

PATRIMONIO

Propuesto como Conjunto Urbano de Interés por el POT

- BICs
- BIC
  - PROPUESTA DE BIC POR EL POT
  - BIC azalerak/ Áreas BIC

EDIFICIOS PROTEGIDOS POR EL PM

- Grado I
- Grado II

ELEMENTOS DE INTERÉS

- Eremita
- Lavadero

AÑO DE CONSTRUCCIÓN DE LOS EDIFICIOS PROTEGIDOS

- 0-1900
- 1900-1950
- 1950-1972
- 1972 - 2022

BASE CARTOGRÁFICA (CATASTRO)

- EDIFICACIONES
- PARCELAS

Edificios protegidos por el PM en el núcleo:

Nº de edificios protegidos	Nº de edificios principales	%
21	57	37

PROTECCIÓN GRADO I (Nº de edificios en el núcleo)

	Anteriores a 1900	1900-1950	1950-1972	1972-2022
Num	1	0	0	0
%	100	0	0	0

PROTECCIÓN GRADO II (Nº de edificios en el núcleo)

	Anteriores a 1900	1900-1950	1950-1972	1972-2022
Num	19	0	0	1
%	95	0	0	5

Listado de parcelas con Grado I de protección

Código	Nombre	Antigüedad	Superficie (m2)	Nº de edificios
3i	Iglesia de San Lorenzo	1500	1478	1



BAZTAN HJPB  
BAZTANGO HERRIGUNEETARAKO HIRI  
JARDUKETARAKO PLAN BEREZIA

PLANOS DE ORDENACIÓN

INFORMACIÓN PARA LA DELIMITACIÓN DE UN ÁREA DE REHABILITACIÓN PREFERENTE

PLANO Nº

IARP.17

0 50 100 m

1:1.000





INFORMACIÓN BÁSICA

- LÍMITE DEL PEAU
- LÍMITE DEL SUELO URBANO
- ALINEACIÓN EXTERIOR

PATRIMONIO

- BICs
- BIC
  - PROPUESTA DE BIC POR EL POT
  - BIC azalerak/ Áreas BIC

EDIFICIOS PROTEGIDOS POR EL PM

- Grado I
- Grado II

ELEMENTOS DE INTERÉS

- Ermita
- Lavadero

AÑO DE CONSTRUCCIÓN DE LOS EDIFICIOS PROTEGIDOS

- 0-1900
- 1900-1950
- 1950-1972
- 1972 - 2022

BASE CARTOGRÁFICA (CATASTRO)

- EDIFICACIONES
- PARCELAS

Edificios protegidos por el PM en el núcleo:

Nº de edificios protegidos	Nº de edificios principales	%
5	28	18

PROTECCIÓN GRADO I (Nº de edificios en el núcleo)

	Anteriores a 1900	1900-1950	1950-1972	1972-2022
Num	0	0	0	0
%				

PROTECCIÓN GRADO II (Nº de edificios en el núcleo)

	Anteriores a 1900	1900-1950	1950-1972	1972-2022
Num	5	0	0	0
%	100	0	0	0

Listado de parcelas con Grado I de protección

Código	"Nombre"	Antigüedad	Superficie (m2)	Nº de edificios
--------	----------	------------	-----------------	-----------------



BAZTAN HJPB  
BAZTANGO HERRIGUNEETARAKO HIRI  
JARDUKETARAKO PLAN BEREZIA

PLANOS DE ORDENACIÓN

INFORMACIÓN PARA LA DELIMITACIÓN DE UN ÁREA DE REHABILITACIÓN PREFERENTE

PLANO Nº

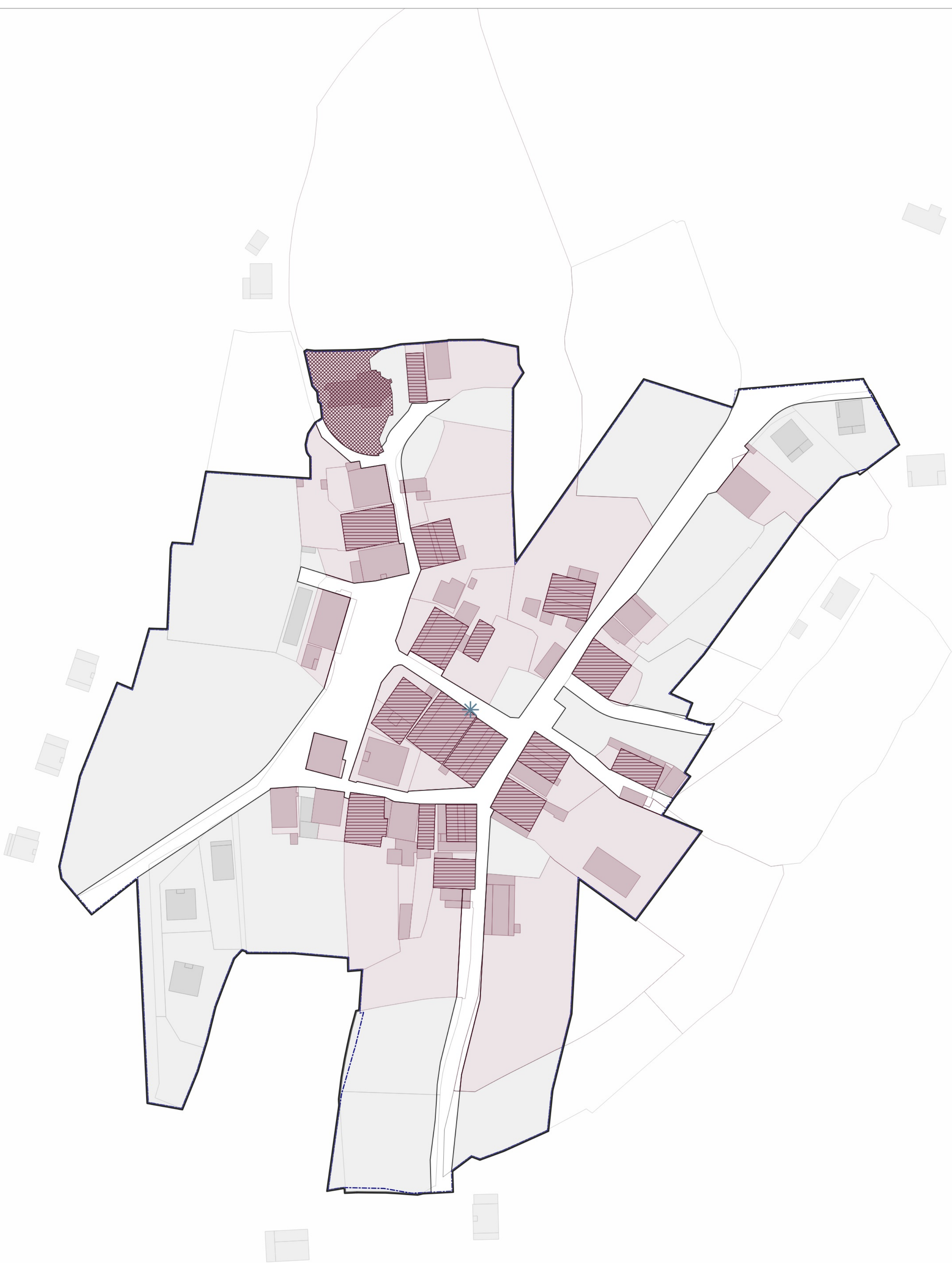
IARP.18

0 50 100 m

1:1.000







Berroeta

INFORMACIÓN BÁSICA

- LÍMITE DEL PEAU
- LÍMITE DEL SUELO URBANO
- ALINEACIÓN EXTERIOR

PATRIMONIO

Propuesto como Conjunto Urbano de Interés por el POT

- BICs
- BIC
  - PROPUESTA DE BIC POR EL POT
  - BIC azalerak/ Áreas BIC

EDIFICIOS PROTEGIDOS POR EL PM

- Grado I
- Grado II

ELEMENTOS DE INTERÉS

- Ermita
- Lavadero

AÑO DE CONSTRUCCIÓN DE LOS EDIFICIOS PROTEGIDOS

- 0-1900
- 1900-1950
- 1950-1972
- 1972 - 2022

BASE CARTOGRÁFICA (CATASTRO)

- EDIFICACIONES
- PARCELAS

Edificios protegidos por el PM en el núcleo:

Nº de edificios protegidos	Nº de edificios principales	%
18	55	33

PROTECCIÓN GRADO I (Nº de edificios en el núcleo)

	Anteriores a 1900	1900-1950	1950-1972	1972-2022
Num	1	0	0	0
%	100	0	0	0

PROTECCIÓN GRADO II (Nº de edificios en el núcleo)

	Anteriores a 1900	1900-1950	1950-1972	1972-2022
Num	17	0	0	0
%	100	0	0	0

Listado de parcelas con Grado I de protección

Código	"Nombre"	Antigüedad	Superficie (m2)	Nº de edificios
1i	Iglesia Parroquial de Berroeta	1800	947	1



BAZTAN HJPB  
BAZTANGO HERRIGUNEETARAKO HIRI  
JARDUKETARAKO PLAN BEREZIA

PLANOS DE ORDENACIÓN

INFORMACIÓN PARA LA DELIMITACIÓN DE  
UN ÁREA DE REHABILITACIÓN PREFERENTE

PLANO Nº

IARP.19

0 50 100 m

1:1.000



ENERO DE 2023



INFORMACIÓN BÁSICA

- LÍMITE DEL PEAU
- LÍMITE DEL SUELO URBANO
- ALINEACIÓN EXTERIOR

PATRIMONIO

- BICs
- BIC
  - PROPUESTA DE BIC POR EL POT
  - BIC azalerak/ Áreas BIC

EDIFICIOS PROTEGIDOS POR EL PM

- Grado I
- Grado II

ELEMENTOS DE INTERÉS

- Ermita
- Lavadero

AÑO DE CONSTRUCCIÓN DE LOS EDIFICIOS PROTEGIDOS

- 0-1900
- 1900-1950
- 1950-1972
- 1972 - 2022

BASE CARTOGRÁFICA (CATASTRO)

- EDIFICACIONES
- PARCELAS

Edificios protegidos por el PM en el núcleo:

Nº de edificios protegidos	Nº de edificios principales	%
12	39	31

PROTECCIÓN GRADO I (Nº de edificios en el núcleo)

	Anteriores a 1900	1900-1950	1950-1972	1972-2022
Num	0	0	0	0
%				

PROTECCIÓN GRADO II (Nº de edificios en el núcleo)

	Anteriores a 1900	1900-1950	1950-1972	1972-2022
Num	12	0	0	0
%	100	0	0	0

Listado de parcelas con Grado I de protección

Código	"Nombre"	Antigüedad	Superficie (m2)	Nº de edificios
--------	----------	------------	-----------------	-----------------



BAZTAN HJPB  
BAZTANGO HERRIGUNEETARAKO HIRI  
JARDUKETARAKO PLAN BEREZIA

PLANOS DE ORDENACIÓN

INFORMACIÓN PARA LA DELIMITACIÓN DE  
UN ÁREA DE REHABILITACIÓN PREFERENTE

PLANO Nº

IARP.20

0 50 100 m

1:1.000





INFORMACIÓN BÁSICA

- LÍMITE DEL PEAU
- LÍMITE DEL SUELO URBANO
- ALINEACIÓN EXTERIOR

PATRIMONIO

- BICs
- BIC
  - PROPUESTA DE BIC POR EL POT
  - BIC azalerak/ Áreas BIC

EDIFICIOS PROTEGIDOS POR EL PM

- Grado I
- Grado II

ELEMENTOS DE INTERÉS

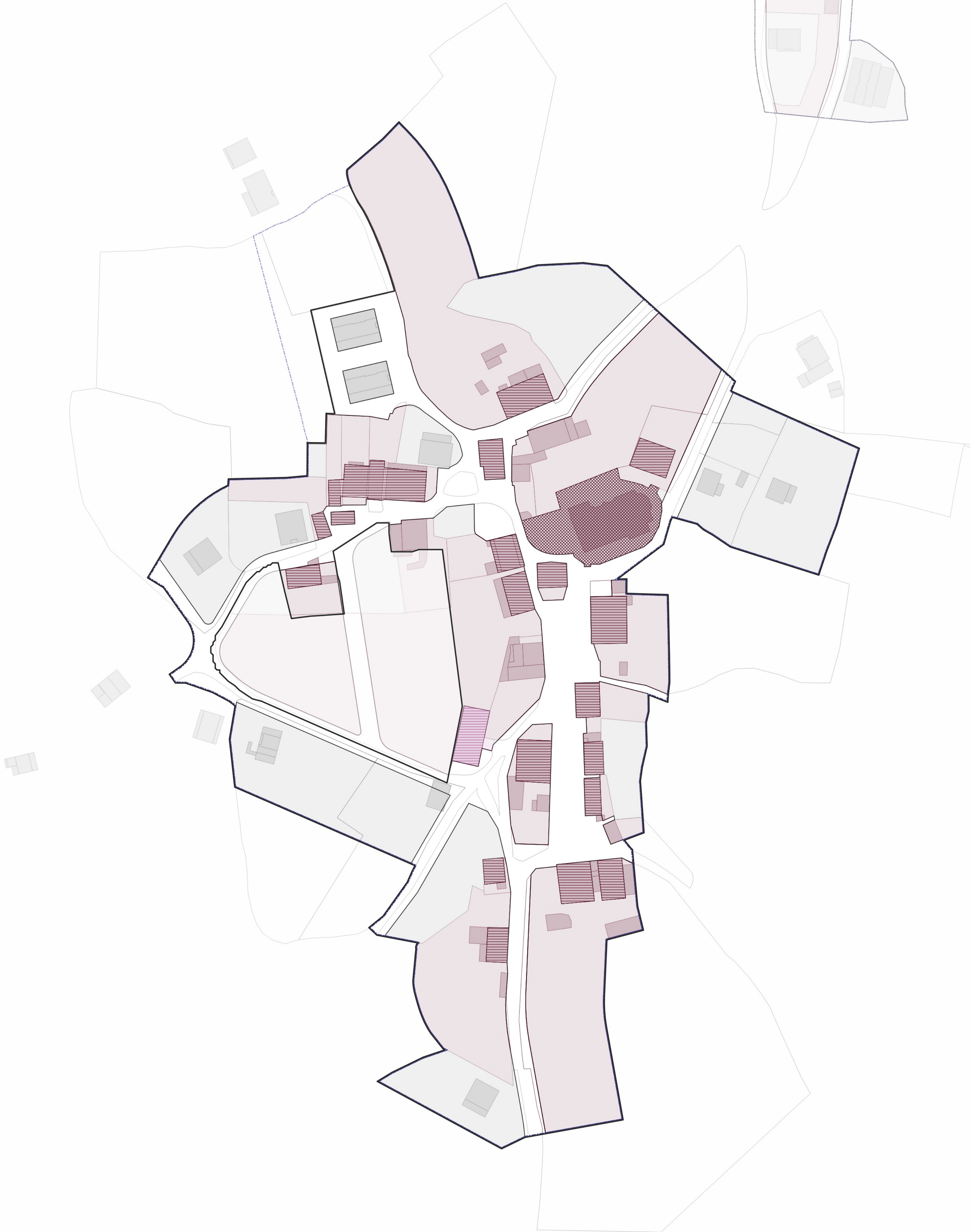
- Ermita
- Lavadero

AÑO DE CONSTRUCCIÓN DE LOS EDIFICIOS PROTEGIDOS

- 0-1900
- 1900-1950
- 1950-1972
- 1972 - 2022

BASE CARTOGRÁFICA (CATASTRO)

- EDIFICACIONES
- PARCELAS



Edificios protegidos por el PM en el núcleo:

Nº de edificios protegidos	Nº de edificios principales	%
21	54	39

PROTECCIÓN GRADO I (Nº de edificios en el núcleo)

	Anteriores a 1900	1900-1950	1950-1972	1972-2022
Num	1	0	0	0
%	100	0	0	0

PROTECCIÓN GRADO II (Nº de edificios en el núcleo)

	Anteriores a 1900	1900-1950	1950-1972	1972-2022
Num	19	1	0	0
%	95	5	0	0

Listado de parcelas con Grado I de protección

Código	"Nombre"	Antigüedad	Superficie (m2)	Nº de edificios
14i	Iglesia Parroquial de San Bartolomé	1700	1749	1



BAZTAN HJPB  
BAZTANGO HERRIGUNEETARAKO HIRI  
JARDUKETARAKO PLAN BEREZIA

PLANOS DE ORDENACIÓN

INFORMACIÓN PARA LA DELIMITACIÓN DE  
UN ÁREA DE REHABILITACIÓN PREFERENTE

PLANO N°

IARP.21

0 50 100 m

1:1.000





INFORMACIÓN BÁSICA

- LÍMITE DEL PEAU
- LÍMITE DEL SUELO URBANO
- ALINEACIÓN EXTERIOR

PATRIMONIO

- BICs
- BIC
  - PROPUESTA DE BIC POR EL POT
  - BIC azalerak/ Áreas BIC

EDIFICIOS PROTEGIDOS POR EL PM

- Grado I
- Grado II

ELEMENTOS DE INTERÉS

- Ermita
- Lavadero

AÑO DE CONSTRUCCIÓN DE LOS EDIFICIOS PROTEGIDOS

- 0-1900
- 1900-1950
- 1950-1972
- 1972 - 2022

BASE CARTOGRÁFICA (CATASTRO)

- EDIFICACIONES
- PARCELAS

Edificios protegidos por el PM en el núcleo:

Nº de edificios protegidos	Nº de edificios principales	%
8	54	15

PROTECCIÓN GRADO I (Nº de edificios en el núcleo)

	Anteriores a 1900	1900-1950	1950-1972	1972-2022
Num	0	0	0	0
%				

PROTECCIÓN GRADO II (Nº de edificios en el núcleo)

	Anteriores a 1900	1900-1950	1950-1972	1972-2022
Num	7	0	1	0
%	87.5	0	12.	0

Listado de parcelas con Grado I de protección

Código	"Nombre"	Antigüedad	Superficie (m2)	Nº de edificios
--------	----------	------------	-----------------	-----------------



BAZTAN HJPB  
BAZTANGO HERRIGUNEETARAKO HIRI  
JARDUKETARAKO PLAN BEREZIA

PLANOS DE ORDENACIÓN

INFORMACIÓN PARA LA DELIMITACIÓN DE  
UN ÁREA DE REHABILITACIÓN PREFERENTE

PLANO Nº

IARP.22

0 50 100 m

1:1.000





INFORMACIÓN BÁSICA

- LÍMITE DEL PEAU
- LÍMITE DEL SUELO URBANO
- ALINEACIÓN EXTERIOR

PATRIMONIO

Propuesto como Conjunto Urbano de Interés por el POT

- BICs
- BIC
  - PROPUESTA DE BIC POR EL POT
  - BIC azalerak/ Áreas BIC

EDIFICIOS PROTEGIDOS POR EL PM

- Grado I
- Grado II

ELEMENTOS DE INTERÉS

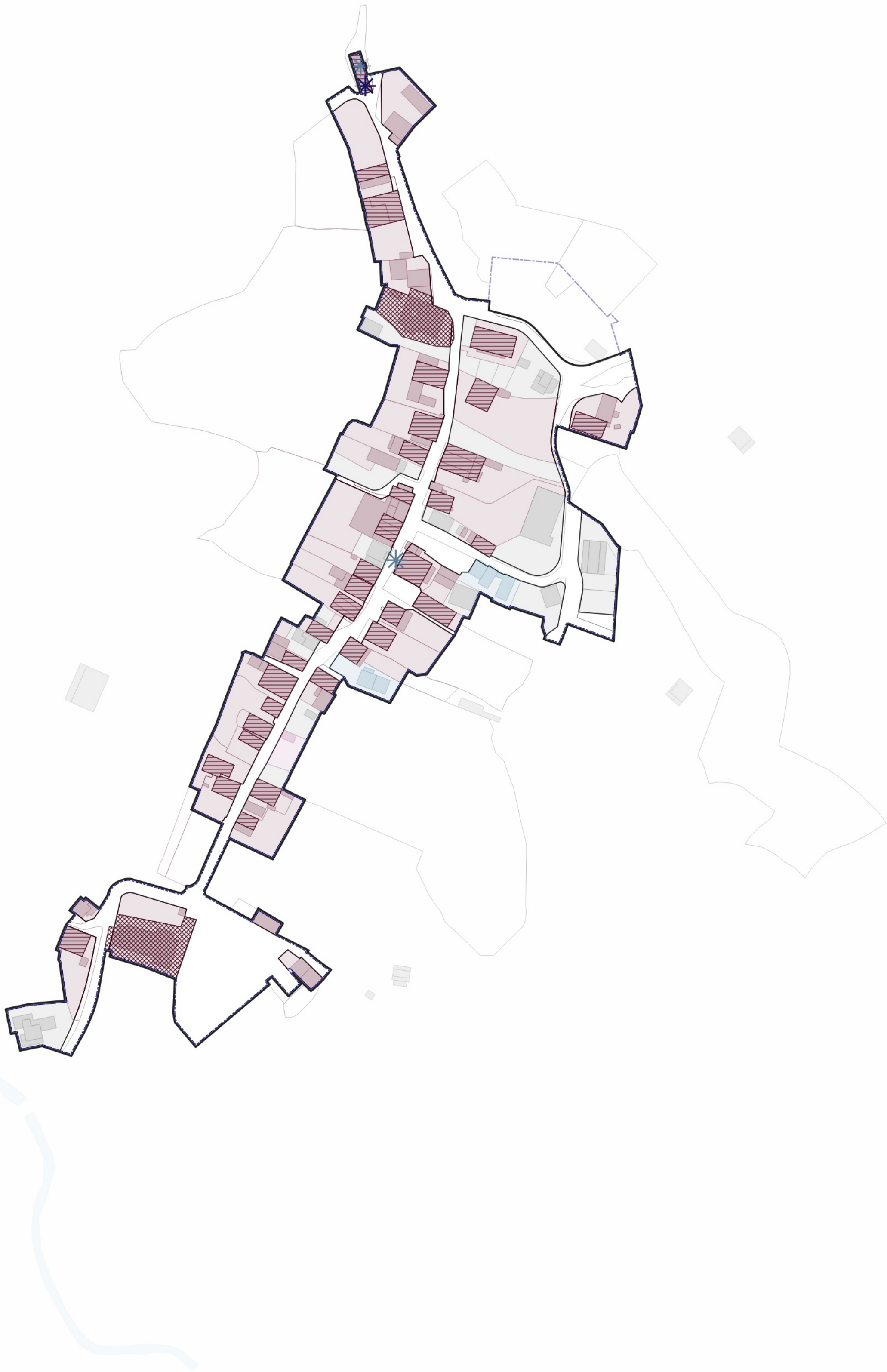
- Ermita
- Lavadero

AÑO DE CONSTRUCCIÓN DE LOS EDIFICIOS PROTEGIDOS

- 0-1900
- 1900-1950
- 1950-1972
- 1972 - 2022

BASE CARTOGRÁFICA (CATASTRO)

- EDIFICACIONES
- PARCELAS



Edificios protegidos por el PM en el núcleo:

Nº de edificios protegidos	Nº de edificios principales	%
36	88	41

PROTECCIÓN GRADO I (Nº de edificios en el núcleo)

	Anteriores a 1900	1900-1950	1950-1972	1972-2022
Num	3	0	0	0
%	100	0	0	0

PROTECCIÓN GRADO II (Nº de edificios en el núcleo)

	Anteriores a 1900	1900-1950	1950-1972	1972-2022
Num	33	0	0	0
%	100	0	0	0

Listado de parcelas con Grado I de protección

Código	"Nombre"	Antigüedad	Superficie (m2)	Nº de edificios
35i	Palacio de Borda	1700	1142	2
34i	Iglesia de la Asunción	1800	1387	1



BAZTAN HJPB  
BAZTANGO HERRIGUNEETARAKO HIRI  
JARDUKETARAKO PLAN BEREZIA

PLANOS DE ORDENACIÓN

INFORMACIÓN PARA LA DELIMITACIÓN DE  
UN ÁREA DE REHABILITACIÓN PREFERENTE

PLANO Nº

IARP.23

0 100 200 m

1:2.000





INFORMACIÓN BÁSICA

- LÍMITE DEL PEAU
- LÍMITE DEL SUELO URBANO
- ALINEACIÓN EXTERIOR

PATRIMONIO

- BICs
- BIC
  - PROPUESTA DE BIC POR EL POT
  - BIC azalerak/ Áreas BIC

EDIFICIOS PROTEGIDOS POR EL PM

- Grado I
- Grado II

ELEMENTOS DE INTERÉS

- Ermita
- Lavadero

AÑO DE CONSTRUCCIÓN DE LOS EDIFICIOS PROTEGIDOS

- 0-1900
- 1900-1950
- 1950-1972
- 1972 - 2022

BASE CARTOGRÁFICA (CATASTRO)

- EDIFICACIONES
- PARCELAS

Edificios protegidos por el PM en el núcleo:

Nº de edificios protegidos	Nº de edificios principales	%
19	42	45

PROTECCIÓN GRADO I (Nº de edificios en el núcleo)

	Anteriores a 1900	1900-1950	1950-1972	1972-2022
Num	2	0	0	0
%	100	0	0	0

PROTECCIÓN GRADO II (Nº de edificios en el núcleo)

	Anteriores a 1900	1900-1950	1950-1972	1972-2022
Num	16	1	0	0
%	94.1	5.88	0	0

Listado de parcelas con Grado I de protección

Código	"Nombre"	Antigüedad	Superficie (m2)	Nº de edificios
12i	Iglesia San Martin de Tours	1600	1387	2



BAZTAN HJPB  
BAZTANGO HERRIGUNEETARAKO HIRI  
JARDUKETARAKO PLAN BEREZIA

PLANOS DE ORDENACIÓN

INFORMACIÓN PARA LA DELIMITACIÓN DE  
UN ÁREA DE REHABILITACIÓN PREFERENTE

PLANO Nº

IARP.24

0 100 200 m

1:2.000





INFORMACIÓN BÁSICA

- LÍMITE DEL PEAU
- LÍMITE DEL SUELO URBANO
- ALINEACIÓN EXTERIOR

PATRIMONIO

- BICs
- BIC
  - PROPUESTA DE BIC POR EL POT
  - BIC azalerak/ Áreas BIC

EDIFICIOS PROTEGIDOS POR EL PM

- Grado I
- Grado II

ELEMENTOS DE INTERÉS

- Ermita
- Lavadero

AÑO DE CONSTRUCCIÓN DE LOS EDIFICIOS PROTEGIDOS

- 0-1900
- 1900-1950
- 1950-1972
- 1972 - 2022

BASE CARTOGRÁFICA (CATASTRO)

- EDIFICACIONES
- PARCELAS

Edificios protegidos por el PM en el núcleo:

Nº de edificios protegidos	Nº de edificios principales	%
29	88	33

PROTECCIÓN GRADO I (Nº de edificios en el núcleo)

	Anteriores a 1900	1900-1950	1950-1972	1972-2022
Num	1	0	0	0
%	100	0	0	0

PROTECCIÓN GRADO II (Nº de edificios en el núcleo)

	Anteriores a 1900	1900-1950	1950-1972	1972-2022
Num	26	2	0	0
%	92.8	7.14	0	0

Listado de parcelas con Grado I de protección

Código	"Nombre"	Antigüedad	Superficie (m2)	Nº de edificios
6i	Iglesia de la Asunción	1800	629	1



BAZTAN HJPB  
BAZTANGO HERRIGUNEETARAKO HIRI  
JARDUKETARAKO PLAN BEREZIA

PLANOS DE ORDENACIÓN

INFORMACIÓN PARA LA DELIMITACIÓN DE  
UN ÁREA DE REHABILITACIÓN PREFERENTE

PLANO Nº

IARP.25

0 100 200 m

1:2.000





INFORMACIÓN BÁSICA

- LÍMITE DEL PEAU
- LÍMITE DEL SUELO URBANO
- ALINEACIÓN EXTERIOR

PATRIMONIO

Propuesto como Conjunto Urbano de Interés por el POT

- BICs
- BIC
  - PROPUESTA DE BIC POR EL POT
  - BIC azalerak/ Áreas BIC

EDIFICIOS PROTEGIDOS POR EL PM

- Grado I
- Grado II

ELEMENTOS DE INTERÉS

- Ermita
- Lavadero

AÑO DE CONSTRUCCIÓN DE LOS EDIFICIOS PROTEGIDOS

- 0-1900
- 1900-1950
- 1950-1972
- 1972 - 2022

BASE CARTOGRÁFICA (CATASTRO)

- EDIFICACIONES
- PARCELAS

Edificios protegidos por el PM en el núcleo:

Nº de edificios protegidos	Nº de edificios principales	%
38	112	35

PROTECCIÓN GRADO I (Nº de edificios en el núcleo)

	Anteriores a 1900	1900-1950	1950-1972	1972-2022
Num	4	0	0	0
%	100	0	0	0

PROTECCIÓN GRADO II (Nº de edificios en el núcleo)

	Anteriores a 1900	1900-1950	1950-1972	1972-2022
Num	33	1	0	0
%	97.0	2.94	0	0

Listado de parcelas con Grado I de protección

Código	"Nombre"	Antigüedad	Superficie (m2)	Nº de edificios
30i	Convento Nª Sra de los Ángeles	1737	7314	1
27i	Iglesia de San Juan Bautista	1800	1163	1
31i	Casa Iturraldea	1800	1197	1



BAZTAN HJPB  
BAZTANGO HERRIGUNEETARAKO HIRI  
JARDUKETARAKO PLAN BEREZIA

PLANOS DE ORDENACIÓN

INFORMACIÓN PARA LA DELIMITACIÓN DE  
UN ÁREA DE REHABILITACIÓN PREFERENTE

PLANO Nº

IARP.26

0 100 200 m

1:2.000





INFORMACIÓN BÁSICA

- LÍMITE DEL PEAU
- LÍMITE DEL SUELO URBANO
- ALINEACIÓN EXTERIOR

PATRIMONIO

- BICs
- BIC
  - PROPUESTA DE BIC POR EL POT
  - BIC azalerak/ Áreas BIC

EDIFICIOS PROTEGIDOS POR EL PM

- Grado I
- Grado II

ELEMENTOS DE INTERÉS

- Ermita
- Lavadero

AÑO DE CONSTRUCCIÓN DE LOS EDIFICIOS PROTEGIDOS

- 0-1900
- 1900-1950
- 1950-1972
- 1972 - 2022

BASE CARTOGRÁFICA (CATASTRO)

- EDIFICACIONES
- PARCELAS

Edificios protegidos por el PM en el núcleo:

Nº de edificios protegidos	Nº de edificios principales	%
42	128	33

PROTECCIÓN GRADO I (Nº de edificios en el núcleo)

	Anteriores a 1900	1900-1950	1950-1972	1972-2022
Num	2	0	0	0
%	100	0	0	0

PROTECCIÓN GRADO II (Nº de edificios en el núcleo)

	Anteriores a 1900	1900-1950	1950-1972	1972-2022
Num	39	0	0	1
%	97.5	0	0	2.5

Listado de parcelas con Grado I de protección

Código	"Nombre"	Antigüedad	Superficie (m2)	Nº de edificios
32i	Iglesia de San Pedro	1700	1962	1
33i	Palacio de Erratzu	1800	1494	1



BAZTAN HJPB  
BAZTANGO HERRIGUNEETARAKO HIRI  
JARDUKETARAKO PLAN BEREZIA

PLANOS DE ORDENACIÓN

INFORMACIÓN PARA LA DELIMITACIÓN DE  
UN ÁREA DE REHABILITACIÓN PREFERENTE

PLANO Nº

IARP.27

0 100 200 m

1:2.000





INFORMACIÓN BÁSICA

- LÍMITE DEL PEAU
- LÍMITE DEL SUELO URBANO
- ALINEACIÓN EXTERIOR

PATRIMONIO

- BICs
- BIC
  - PROPUESTA DE BIC POR EL POT
  - BIC azalerak/ Áreas BIC

EDIFICIOS PROTEGIDOS POR EL PM

- Grado I
- Grado II

ELEMENTOS DE INTERÉS

- Ermita
- Lavadero

AÑO DE CONSTRUCCIÓN DE LOS EDIFICIOS PROTEGIDOS

- 0-1900
- 1900-1950
- 1950-1972
- 1972 - 2022

BASE CARTOGRÁFICA (CATASTRO)

- EDIFICACIONES
- PARCELAS

Edificios protegidos por el PM en el núcleo:

Nº de edificios protegidos	Nº de edificios principales	%
30	118	25

PROTECCIÓN GRADO I (Nº de edificios en el núcleo)

	Anteriores a 1900	1900-1950	1950-1972	1972-2022
Num	1	0	0	0
%	100	0	0	0

PROTECCIÓN GRADO II (Nº de edificios en el núcleo)

	Anteriores a 1900	1900-1950	1950-1972	1972-2022
Num	29	0	0	0
%	100	0	0	0

Listado de parcelas con Grado I de protección

Código	"Nombre"	Antigüedad	Superficie (m2)	Nº de edificios
4i	Iglesia de N° Sra. de la Asunción	1900	578	1



BAZTAN HJPB  
BAZTANGO HERRIGUNEETARAKO HIRI  
JARDUKETARAKO PLAN BEREZIA

PLANOS DE ORDENACIÓN

INFORMACIÓN PARA LA DELIMITACIÓN DE  
UN ÁREA DE REHABILITACIÓN PREFERENTE

PLANO N°

IARP.28

0 100 200 m

1:2.000



ENERO DE 2023



INFORMACIÓN BÁSICA

- LÍMITE DEL PEAU
- LÍMITE DEL SUELO URBANO
- ALINEACIÓN EXTERIOR

PATRIMONIO

Propuesto como Conjunto Urbano de Interés por el POT

- BICs
- BIC
  - PROPUESTA DE BIC POR EL POT
  - BIC azalerak/ Áreas BIC

EDIFICIOS PROTEGIDOS POR EL PM

- Grado I
- Grado II

ELEMENTOS DE INTERÉS

- Ermita
- Lavadero

AÑO DE CONSTRUCCIÓN DE LOS EDIFICIOS PROTEGIDOS

- 0-1900
- 1900-1950
- 1950-1972
- 1972 - 2022

BASE CARTOGRÁFICA (CATASTRO)

- EDIFICACIONES
- PARCELAS

Edificios protegidos por el PM en el núcleo:

Nº de edificios protegidos	Nº de edificios principales	%
57	186	31

PROTECCIÓN GRADO I (Nº de edificios en el núcleo)

	Anteriores a 1900	1900-1950	1950-1972	1972-2022
Num	7	0	0	0
%	100	0	0	0

PROTECCIÓN GRADO II (Nº de edificios en el núcleo)

	Anteriores a 1900	1900-1950	1950-1972	1972-2022
Num	46	1	0	3
%	92	2	0	6

Listado de parcelas con Grado I de protección

Código	"Nombre"	Antigüedad	Superficie (m2)	Nº de edificios
9i	Iglesia de San Salvador	1900	2150	2
11i	Palacio Gastón Iriarte	1800	919	2
10i	Torre Dorrea	1900	623	3



BAZTAN HJPB  
BAZTANGO HERRIGUNEETARAKO HIRI  
JARDUKETARAKO PLAN BEREZIA

PLANOS DE ORDENACIÓN

INFORMACIÓN PARA LA DELIMITACIÓN DE  
UN ÁREA DE REHABILITACIÓN PREFERENTE

PLANO Nº

IARP.29

0 100 200 m

1:2.000





INFORMACIÓN BÁSICA

- LÍMITE DEL PEAU
- LÍMITE DEL SUELO URBANO
- ALINEACIÓN EXTERIOR

PATRIMONIO

Conjunto Urbano de Interés (BIC)

- BICs
- BIC
  - PROPUESTA DE BIC POR EL POT
  - BIC azalerak/ Áreas BIC

EDIFICIOS PROTEGIDOS POR EL PM

- Grado I
- Grado II

ELEMENTOS DE INTERÉS

- Ermita
- Lavadero

AÑO DE CONSTRUCCIÓN DE LOS EDIFICIOS PROTEGIDOS

- 0-1900
- 1900-1950
- 1950-1972
- 1972 - 2022

BASE CARTOGRÁFICA (CATASTRO)

- EDIFICACIONES
- PARCELAS

Edificios protegidos por el PM en el núcleo:

Nº de edificios protegidos	Nº de edificios principales	%
123	514	24

PROTECCIÓN GRADO I (Nº de edificios en el núcleo)

	Anteriores a 1900	1900-1950	1950-1972	1972-2022
Num	16	1	0	0
%	94.1	5.88	0	0

PROTECCIÓN GRADO II (Nº de edificios en el núcleo)

	Anteriores a 1900	1900-1950	1950-1972	1972-2022
Num	84	17	2	3
%	79.2	16.0	1.8	2.8

Listado de parcelas con Grado I de protección

Código	"Nombre"	Antigüedad	Superficie (m2)	Nº de edificios
22i	Residencia F.J. Iriate	1900	10163	2
21i	Palacio Datue	1800	9697	2
25i	Palacio Jarola/Sarola	1800	4964	1
18i	Casa Paularena	1900	3330	2
15i	Casa Consistorial Elizondo	1900	1603	1
23i	Iglesia Sta. Cruz	1900	798	1
17i	Palacio de Arizkunenea	1900	659	1
20i	Casa Puriosenea	1900	476	1
16i	Istekonea / Casa del Virrey	1900	428	1
16i	Istekonea / Casa del Virrey	1900	418	1
19i	Arozarena	1900	330	2
16i	Istekonea / Casa del Virrey	1900	254	1
16i	Istekonea / Casa del Virrey	1950	165	1



BAZTAN HJPB  
BAZTANGO HERRIGUNEETARAKO HIRI  
JARDUKETARAKO PLAN BEREZIA

PLANOS DE ORDENACIÓN

INFORMACIÓN PARA LA DELIMITACIÓN DE  
UN ÁREA DE REHABILITACIÓN PREFERENTE

PLANO N°

IARP.30

0 100 200 m

1:3.000

