















INFORMACIÓN BÁSICA

-  LÍMITE DEL PEAU
-  LÍMITE DEL SUELO URBANO
-  ALINEACIÓN EXTERIOR NUEVA (Propuesta por el PEAU)
-  ALINEACIÓN EXTERIOR SEGÚN PM

JERARQUIA VIARIA

-  VÍA PRINCIPAL
-  CALLE LOCAL
-  CALLE COTIDIANA
-  VÍA DE ACCESO
-  CALLE RURAL
-  CALLE PEATONAL
-  PLANTEADA POR PM

RED VERDE PROPUESTA

-  CORREDORES VERDES
-  ZONA VERDE PÚBLICA
-  ESPACIO LIBRE PÚBLICO

ÁMBITOS DE REURBANIZACIÓN

-  REURBANIZACIÓN Y RENATURALIZACIÓN ESPACIOS LIBRES
-  TRANSFORMACIÓN DE LA SECCIÓN

BASE CARTOGRÁFICA (CATASTRO)

-  EDIFICACIONES
-  PARCELAS



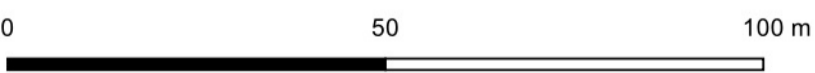
BAZTAN HJPB
BAZTANGO HERRIGUNEETARAKO HIRI
JARDUKETARAKO PLAN BEREZIA

PLANOS DE ORDENACIÓN

RED VIARIA Y DE ESPACIOS LIBRES

PLANO Nº

PO-3.1



1:1.000



Antzaborda

INFORMACIÓN BÁSICA

- LÍMITE DEL PEAU
- LÍMITE DEL SUELO URBANO
- ALINEACIÓN EXTERIOR NUEVA (Propuesta por el PEAU)
- ALINEACIÓN EXTERIOR SEGÚN PM

JERARQUIA VIARIA

- VÍA PRINCIPAL
- CALLE LOCAL
- CALLE COTIDIANA
- VÍA DE ACCESO
- CALLE RURAL
- CALLE PEATONAL
- PLANTEADA POR PM

RED VERDE PROPUESTA

- CORREDORES VERDES
- ZONA VERDE PÚBLICA
- ESPACIO LIBRE PÚBLICO

ÁMBITOS DE REURBANIZACIÓN

- REURBANIZACIÓN Y RENATURALIZACIÓN ESPACIOS LIBRES
- TRANSFORMACIÓN DE LA SECCIÓN

BASE CARTOGRÁFICA (CATASTRO)

- EDIFICACIONES
- PARCELAS



BAZTAN HJPB
BAZTANGO HERRIGUNEETARAKO HIRI
JARDUKETARAKO PLAN BEREZIA

PLANOS DE ORDENACIÓN

RED VIARIA Y DE ESPACIOS LIBRES

PLANO Nº

PO-3.2



1:1.000



ENERO DE 2023

INFORMACIÓN BÁSICA

- ▬ LÍMITE DEL PEAU
- ▬ LÍMITE DEL SUELO URBANO
- ALINEACIÓN EXTERIOR NUEVA (Propuesta por el PEAU)
- ▬ ALINEACIÓN EXTERIOR SEGÚN PM

JERARQUÍA VIARIA

- VÍA PRINCIPAL
- CALLE LOCAL
- CALLE COTIDIANA
- VÍA DE ACCESO
- CALLE RURAL
- ... CALLE PEATONAL
- ... PLANTEADA POR PM

RED VERDE PROPUESTA

- CORREDORES VERDES
- ZONA VERDE PÚBLICA
- ESPACIO LIBRE PÚBLICO

ÁMBITOS DE REURBANIZACIÓN

- REURBANIZACIÓN Y RENATURALIZACIÓN ESPACIOS LIBRES
- TRANSFORMACIÓN DE LA SECCIÓN

BASE CARTOGRÁFICA (CATASTRO)

- ▬ EDIFICACIONES
- ▬ PARCELAS



BAZTAN HJPB
BAZTANGO HERRIGUNEETARAKO HIRI
JARDUKETARAKO PLAN BEREZIA

PLANOS DE ORDENACIÓN

RED VIARIA Y DE ESPACIOS LIBRES

PLANO Nº

PO-3.3

0 50 100 m

1:1.000



INFORMACIÓN BÁSICA

- LÍMITE DEL PEAU
- LÍMITE DEL SUELO URBANO
- ALINEACIÓN EXTERIOR NUEVA (Propuesta por el PEAU)
- ALINEACIÓN EXTERIOR SEGÚN PM

JERARQUÍA VIARIA

- VÍA PRINCIPAL
- CALLE LOCAL
- CALLE COTIDIANA
- VÍA DE ACCESO
- CALLE RURAL
- CALLE PEATONAL
- PLANTEADA POR PM

RED VERDE PROPUESTA

- CORREDORES VERDES
- ZONA VERDE PÚBLICA
- ESPACIO LIBRE PÚBLICO

ÁMBITOS DE REURBANIZACIÓN

- REURBANIZACIÓN Y RENATURALIZACIÓN ESPACIOS LIBRES
- TRANSFORMACIÓN DE LA SECCIÓN

BASE CARTOGRÁFICA (CATASTRO)

- EDIFICACIONES
- PARCELAS



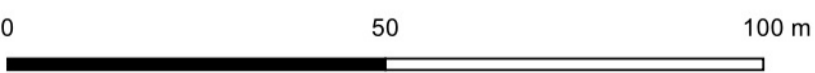
BAZTAN HJPB
BAZTANGO HERRIGUNEETARAKO HIRI
JARDUKETARAKO PLAN BEREZIA

PLANOS DE ORDENACIÓN

RED VIARIA Y DE ESPACIOS LIBRES

PLANO Nº

PO-3.4



1:1.000



INFORMACIÓN BÁSICA

- ▬ LÍMITE DEL PEAU
- ▬ LÍMITE DEL SUELO URBANO
- ALINEACIÓN EXTERIOR NUEVA (Propuesta por el PEAU)
- ▬ ALINEACIÓN EXTERIOR SEGÚN PM

JERARQUÍA VIARIA

- VÍA PRINCIPAL
- CALLE LOCAL
- CALLE COTIDIANA
- VÍA DE ACCESO
- CALLE RURAL
- CALLE PEATONAL
- PLANTEADA POR PM

RED VERDE PROPUESTA

- CORREDORES VERDES
- ZONA VERDE PÚBLICA
- ESPACIO LIBRE PÚBLICO

ÁMBITOS DE REURBANIZACIÓN

- REURBANIZACIÓN Y RENATURALIZACIÓN ESPACIOS LIBRES
- TRANSFORMACIÓN DE LA SECCIÓN

BASE CARTOGRÁFICA (CATASTRO)

- ▬ EDIFICACIONES
- ▬ PARCELAS



BAZTAN HJPB
BAZTANGO HERRIGUNEETARAKO HIRI
JARDUKETARAKO PLAN BEREZIA

PLANOS DE ORDENACIÓN

RED VIARIA Y DE ESPACIOS LIBRES

PLANO Nº

PO-3.5

0 50 100 m

1:1.000



INFORMACIÓN BÁSICA

- ▬ LÍMITE DEL PEAU
- ▬ LÍMITE DEL SUELO URBANO
- ALINEACIÓN EXTERIOR NUEVA (Propuesta por el PEAU)
- ▬ ALINEACIÓN EXTERIOR SEGÚN PM

JERARQUÍA VIARIA

- VÍA PRINCIPAL
- CALLE LOCAL
- CALLE COTIDIANA
- VÍA DE ACCESO
- CALLE RURAL
- ... CALLE PEATONAL
- ... PLANTEADA POR PM

RED VERDE PROPUESTA

- CORREDORES VERDES
- ZONA VERDE PÚBLICA
- ESPACIO LIBRE PÚBLICO

ÁMBITOS DE REURBANIZACIÓN

- REURBANIZACIÓN Y RENATURALIZACIÓN ESPACIOS LIBRES
- TRANSFORMACIÓN DE LA SECCIÓN

BASE CARTOGRÁFICA (CATASTRO)

- ▬ EDIFICACIONES
- ▬ PARCELAS



BAZTAN HJPB
BAZTANGO HERRIGUNEETARAKO HIRI
JARDUKETARAKO PLAN BEREZIA

PLANOS DE ORDENACIÓN

RED VIARIA Y DE ESPACIOS LIBRES

PLANO N°

PO-3.6

0 50 100 m

1:1.000



INFORMACIÓN BÁSICA

- LÍMITE DEL PEAU
- LÍMITE DEL SUELO URBANO
- ALINEACIÓN EXTERIOR NUEVA (Propuesta por el PEAU)
- ALINEACIÓN EXTERIOR SEGÚN PM

JERARQUÍA VIARIA

- VÍA PRINCIPAL
- CALLE LOCAL
- CALLE COTIDIANA
- VÍA DE ACCESO
- CALLE RURAL
- CALLE PEATONAL
- PLANTEADA POR PM

RED VERDE PROPUESTA

- CORREDORES VERDES
- ZONA VERDE PÚBLICA
- ESPACIO LIBRE PÚBLICO

ÁMBITOS DE REURBANIZACIÓN

- REURBANIZACIÓN Y RENATURALIZACIÓN ESPACIOS LIBRES
- TRANSFORMACIÓN DE LA SECCIÓN

BASE CARTOGRÁFICA (CATASTRO)

- EDIFICACIONES
- PARCELAS



BAZTAN HJPB
BAZTANGO HERRIGUNEETARAKO HIRI
JARDUKETARAKO PLAN BEREZIA

PLANOS DE ORDENACIÓN

RED VIARIA Y DE ESPACIOS LIBRES

PLANO Nº

PO-3.7

0 50 100 m

1:1.000



INFORMACIÓN BÁSICA

- ▬ LÍMITE DEL PEAU
- ▬ LÍMITE DEL SUELO URBANO
- ALINEACIÓN EXTERIOR NUEVA (Propuesta por el PEAU)
- ▬ ALINEACIÓN EXTERIOR SEGÚN PM

JERARQUÍA VIARIA

- VÍA PRINCIPAL
- CALLE LOCAL
- CALLE COTIDIANA
- VÍA DE ACCESO
- CALLE RURAL
- ... CALLE PEATONAL
- ... PLANTEADA POR PM

RED VERDE PROPUESTA

- CORREDORES VERDES
- ZONA VERDE PÚBLICA
- ESPACIO LIBRE PÚBLICO

ÁMBITOS DE REURBANIZACIÓN

- REURBANIZACIÓN Y RENATURALIZACIÓN ESPACIOS LIBRES
- TRANSFORMACIÓN DE LA SECCIÓN

BASE CARTOGRÁFICA (CATASTRO)

- ▬ EDIFICACIONES
- ▬ PARCELAS




BAZTAN HJPB
BAZTANGO HERRIGUNEETARAKO HIRI
JARDUKETARAKO PLAN BEREZIA

PLANOS DE ORDENACIÓN

RED VIARIA Y DE ESPACIOS LIBRES

PLANO Nº

PO-3.8



INFORMACIÓN BÁSICA

- LÍMITE DEL PEAU
- LÍMITE DEL SUELO URBANO
- ALINEACIÓN EXTERIOR NUEVA (Propuesta por el PEAU)
- ALINEACIÓN EXTERIOR SEGÚN PM

JERARQUIA VIARIA

- VÍA PRINCIPAL
- CALLE LOCAL
- CALLE COTIDIANA
- VÍA DE ACCESO
- CALLE RURAL
- CALLE PEATONAL
- PLANTEADA POR PM

RED VERDE PROPUESTA

- CORREDORES VERDES
- ZONA VERDE PÚBLICA
- ESPACIO LIBRE PÚBLICO

ÁMBITOS DE REURBANIZACIÓN

- REURBANIZACIÓN Y RENATURALIZACIÓN ESPACIOS LIBRES
- TRANSFORMACIÓN DE LA SECCIÓN

BASE CARTOGRÁFICA (CATASTRO)

- EDIFICACIONES
- PARCELAS



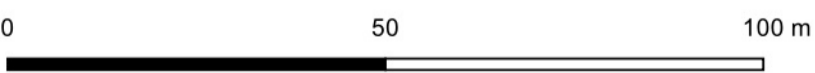
BAZTAN HJPB
BAZTANGO HERRIGUNEETARAKO HIRI
JARDUKETARAKO PLAN BEREZIA

PLANOS DE ORDENACIÓN

RED VIARIA Y DE ESPACIOS LIBRES

PLANO Nº

PO-3.9



1:1.000



INFORMACIÓN BÁSICA

- ▬ LÍMITE DEL PEAU
- ▬ LÍMITE DEL SUELO URBANO
- ALINEACIÓN EXTERIOR NUEVA (Propuesta por el PEAU)
- ▬ ALINEACIÓN EXTERIOR SEGÚN PM

JERARQUÍA VIARIA

- VÍA PRINCIPAL
- CALLE LOCAL
- CALLE COTIDIANA
- VÍA DE ACCESO
- CALLE RURAL
- ... CALLE PEATONAL
- ... PLANTEADA POR PM

RED VERDE PROPUESTA

- CORREDORES VERDES
- ZONA VERDE PÚBLICA
- ESPACIO LIBRE PÚBLICO

ÁMBITOS DE REURBANIZACIÓN

- REURBANIZACIÓN Y RENATURALIZACIÓN ESPACIOS LIBRES
- TRANSFORMACIÓN DE LA SECCIÓN

BASE CARTOGRÁFICA (CATASTRO)

- ▬ EDIFICACIONES
- ▬ PARCELAS



BAZTAN HJPB
BAZTANGO HERRIGUNEETARAKO HIRI
JARDUKETARAKO PLAN BEREZIA

PLANOS DE ORDENACIÓN

RED VIARIA Y DE ESPACIOS LIBRES

PLANO N°
PO-3.10

0 50 100 m

1:1.000



INFORMACIÓN BÁSICA

- LÍMITE DEL PEAU
- LÍMITE DEL SUELO URBANO
- ALINEACIÓN EXTERIOR NUEVA (Propuesta por el PEAU)
- ALINEACIÓN EXTERIOR SEGÚN PM

JERARQUÍA VIARIA

- VÍA PRINCIPAL
- CALLE LOCAL
- CALLE COTIDIANA
- VÍA DE ACCESO
- CALLE RURAL
- CALLE PEATONAL
- PLANTEADA POR PM

RED VERDE PROPUESTA

- CORREDORES VERDES
- ZONA VERDE PÚBLICA
- ESPACIO LIBRE PÚBLICO

ÁMBITOS DE REURBANIZACIÓN

- REURBANIZACIÓN Y RENATURALIZACIÓN ESPACIOS LIBRES
- TRANSFORMACIÓN DE LA SECCIÓN

BASE CARTOGRÁFICA (CATASTRO)

- EDIFICACIONES
- PARCELAS



BAZTAN HJPB
BAZTANGO HERRIGUNEETARAKO HIRI
JARDUKETARAKO PLAN BEREZIA

PLANOS DE ORDENACIÓN

RED VIARIA Y DE ESPACIOS LIBRES

PLANO Nº

PO-3.11

0 50 100 m

1:1.000



INFORMACIÓN BÁSICA

- ▬ LÍMITE DEL PEAU
- ▬ LÍMITE DEL SUELO URBANO
- ALINEACIÓN EXTERIOR NUEVA (Propuesta por el PEAU)
- ▬ ALINEACIÓN EXTERIOR SEGÚN PM

JERARQUÍA VIARIA

- VÍA PRINCIPAL
- CALLE LOCAL
- CALLE COTIDIANA
- VÍA DE ACCESO
- CALLE RURAL
- ... CALLE PEATONAL
- ... PLANTEADA POR PM

RED VERDE PROPUESTA

- CORREDORES VERDES
- ZONA VERDE PÚBLICA
- ESPACIO LIBRE PÚBLICO

ÁMBITOS DE REURBANIZACIÓN

- REURBANIZACIÓN Y RENATURALIZACIÓN ESPACIOS LIBRES
- TRANSFORMACIÓN DE LA SECCIÓN

BASE CARTOGRÁFICA (CATASTRO)

- ▬ EDIFICACIONES
- ▬ PARCELAS



BAZTAN HJPB
BAZTANGO HERRIGUNEETARAKO HIRI
JARDUKETARAKO PLAN BEREZIA

PLANOS DE ORDENACIÓN

RED VIARIA Y DE ESPACIOS LIBRES

PLANO Nº

PO-3.12

0 50 100 m

1:1.000



INFORMACIÓN BÁSICA

- ▬ LÍMITE DEL PEAU
- ▬ LÍMITE DEL SUELO URBANO
- ALINEACIÓN EXTERIOR NUEVA (Propuesta por el PEAU)
- ▬ ALINEACIÓN EXTERIOR SEGÚN PM

JERARQUIA VIARIA

- VÍA PRINCIPAL
- CALLE LOCAL
- CALLE COTIDIANA
- VÍA DE ACCESO
- CALLE RURAL
- ... CALLE PEATONAL
- ... PLANTEADA POR PM

RED VERDE PROPUESTA

- CORREDORES VERDES
- ZONA VERDE PÚBLICA
- ESPACIO LIBRE PÚBLICO

ÁMBITOS DE REURBANIZACIÓN

- REURBANIZACIÓN Y RENATURALIZACIÓN ESPACIOS LIBRES
- TRANSFORMACIÓN DE LA SECCIÓN

BASE CARTOGRÁFICA (CATASTRO)

- ▬ EDIFICACIONES
- ▬ PARCELAS



BAZTAN HJPB
BAZTANGO HERRIGUNEETARAKO HIRI
JARDUKETARAKO PLAN BEREZIA

PLANOS DE ORDENACIÓN

RED VIARIA Y DE ESPACIOS LIBRES

PLANO Nº

PO-3.13

0 50 100 m

1:1.000



INFORMACIÓN BÁSICA

- ▬ LÍMITE DEL PEAU
- ▬ LÍMITE DEL SUELO URBANO
- ALINEACIÓN EXTERIOR NUEVA (Propuesta por el PEAU)
- ▬ ALINEACIÓN EXTERIOR SEGÚN PM

JERARQUIA VIARIA

- VÍA PRINCIPAL
- CALLE LOCAL
- CALLE COTIDIANA
- VÍA DE ACCESO
- CALLE RURAL
- ... CALLE PEATONAL
- ... PLANTEADA POR PM

RED VERDE PROPUESTA

- CORREDORES VERDES
- ZONA VERDE PÚBLICA
- ESPACIO LIBRE PÚBLICO

ÁMBITOS DE REURBANIZACIÓN

- ▨ REURBANIZACIÓN Y RENATURALIZACIÓN ESPACIOS LIBRES
- ▨ TRANSFORMACIÓN DE LA SECCIÓN

BASE CARTOGRÁFICA (CATASTRO)

- ▬ EDIFICACIONES
- ▬ PARCELAS



BAZTAN HJPB
BAZTANGO HERRIGUNEETARAKO HIRI
JARDUKETARAKO PLAN BEREZIA

PLANOS DE ORDENACIÓN

RED VIARIA Y DE ESPACIOS LIBRES

PLANO Nº

PO-3.14

0 50 100 m

1:1.000



INFORMACIÓN BÁSICA

- ▬ LÍMITE DEL PEAU
- ▬ LÍMITE DEL SUELO URBANO
- ALINEACIÓN EXTERIOR NUEVA (Propuesta por el PEAU)
- ▬ ALINEACIÓN EXTERIOR SEGÚN PM

JERARQUÍA VIARIA

- VÍA PRINCIPAL
- CALLE LOCAL
- CALLE COTIDIANA
- VÍA DE ACCESO
- CALLE RURAL
- ... CALLE PEATONAL
- ... PLANTEADA POR PM

RED VERDE PROPUESTA

- CORREDORES VERDES
- ZONA VERDE PÚBLICA
- ESPACIO LIBRE PÚBLICO

ÁMBITOS DE REURBANIZACIÓN

- REURBANIZACIÓN Y RENATURALIZACIÓN ESPACIOS LIBRES
- TRANSFORMACIÓN DE LA SECCIÓN

BASE CARTOGRÁFICA (CATASTRO)

- ▬ EDIFICACIONES
- ▬ PARCELAS



BAZTAN HJPB
BAZTANGO HERRIGUNEETARAKO HIRI
JARDUKETARAKO PLAN BEREZIA

PLANOS DE ORDENACIÓN

RED VIARIA Y DE ESPACIOS LIBRES

PLANO Nº

PO-3.15

0 50 100 m

1:1.000



INFORMACIÓN BÁSICA

- ▬ LÍMITE DEL PEAU
- ▬ LÍMITE DEL SUELO URBANO
- ALINEACIÓN EXTERIOR NUEVA (Propuesta por el PEAU)
- ▬ ALINEACIÓN EXTERIOR SEGÚN PM

JERARQUÍA VIARIA

- VÍA PRINCIPAL
- CALLE LOCAL
- CALLE COTIDIANA
- VÍA DE ACCESO
- CALLE RURAL
- ... CALLE PEATONAL
- ... PLANTEADA POR PM

RED VERDE PROPUESTA

- CORREDORES VERDES
- ZONA VERDE PÚBLICA
- ESPACIO LIBRE PÚBLICO

ÁMBITOS DE REURBANIZACIÓN

- ▨ REURBANIZACIÓN Y RENATURALIZACIÓN ESPACIOS LIBRES
- ▨ TRANSFORMACIÓN DE LA SECCIÓN

BASE CARTOGRÁFICA (CATASTRO)

- ▬ EDIFICACIONES
- ▬ PARCELAS



BAZTAN HJPB
BAZTANGO HERRIGUNEETARAKO HIRI
JARDUKETARAKO PLAN BEREZIA

PLANOS DE ORDENACIÓN

RED VIARIA Y DE ESPACIOS LIBRES

PLANO Nº

PO-3.16

0 50 100 m

1:1.000



INFORMACIÓN BÁSICA

- ▬ LÍMITE DEL PEAU
- ▬ LÍMITE DEL SUELO URBANO
- ALINEACIÓN EXTERIOR NUEVA (Propuesta por el PEAU)
- ▬ ALINEACIÓN EXTERIOR SEGÚN PM

JERARQUÍA VIARIA

- VÍA PRINCIPAL
- CALLE LOCAL
- CALLE COTIDIANA
- VÍA DE ACCESO
- CALLE RURAL
- CALLE PEATONAL
- PLANTEADA POR PM

RED VERDE PROPUESTA

- CORREDORES VERDES
- ZONA VERDE PÚBLICA
- ESPACIO LIBRE PÚBLICO

ÁMBITOS DE REURBANIZACIÓN

- REURBANIZACIÓN Y RENATURALIZACIÓN ESPACIOS LIBRES
- TRANSFORMACIÓN DE LA SECCIÓN

BASE CARTOGRÁFICA (CATASTRO)

- ▬ EDIFICACIONES
- ▬ PARCELAS



BAZTAN HJPB
BAZTANGO HERRIGUNEETARAKO HIRI
JARDUKETARAKO PLAN BEREZIA

PLANOS DE ORDENACIÓN

RED VIARIA Y DE ESPACIOS LIBRES

PLANO Nº

PO-3.17

0 50 100 m

1:1.000



INFORMACIÓN BÁSICA

- ▬ LÍMITE DEL PEAU
- ▬ LÍMITE DEL SUELO URBANO
- ALINEACIÓN EXTERIOR NUEVA (Propuesta por el PEAU)
- ▬ ALINEACIÓN EXTERIOR SEGÚN PM

JERARQUÍA VIARIA

- VÍA PRINCIPAL
- CALLE LOCAL
- CALLE COTIDIANA
- VÍA DE ACCESO
- CALLE RURAL
- ... CALLE PEATONAL
- ... PLANTEADA POR PM

RED VERDE PROPUESTA

- CORREDORES VERDES
- ZONA VERDE PÚBLICA
- ESPACIO LIBRE PÚBLICO

ÁMBITOS DE REURBANIZACIÓN

- REURBANIZACIÓN Y RENATURALIZACIÓN ESPACIOS LIBRES
- TRANSFORMACIÓN DE LA SECCIÓN

BASE CARTOGRÁFICA (CATASTRO)

- ▬ EDIFICACIONES
- ▬ PARCELAS



BAZTAN HJPB
BAZTANGO HERRIGUNEETARAKO HIRI
JARDUKETARAKO PLAN BEREZIA

PLANOS DE ORDENACIÓN

RED VIARIA Y DE ESPACIOS LIBRES

PLANO Nº

PO-3.18

0 50 100 m

1:1.000



INFORMACIÓN BÁSICA

- ▬ LÍMITE DEL PEAU
- ▬ LÍMITE DEL SUELO URBANO
- ALINEACIÓN EXTERIOR NUEVA (Propuesta por el PEAU)
- ▬ ALINEACIÓN EXTERIOR SEGÚN PM

JERARQUÍA VIARIA

- VÍA PRINCIPAL
- CALLE LOCAL
- CALLE COTIDIANA
- VÍA DE ACCESO
- CALLE RURAL
- ... CALLE PEATONAL
- ... PLANTEADA POR PM

RED VERDE PROPUESTA

- CORREDORES VERDES
- ZONA VERDE PÚBLICA
- ESPACIO LIBRE PÚBLICO

ÁMBITOS DE REURBANIZACIÓN

- REURBANIZACIÓN Y RENATURALIZACIÓN ESPACIOS LIBRES
- TRANSFORMACIÓN DE LA SECCIÓN

BASE CARTOGRÁFICA (CATASTRO)

- ▬ EDIFICACIONES
- ▬ PARCELAS



BAZTAN HJPB
BAZTANGO HERRIGUNEETARAKO HIRI
JARDUKETARAKO PLAN BEREZIA

PLANOS DE ORDENACIÓN

RED VIARIA Y DE ESPACIOS LIBRES

PLANO Nº

PO-3.19

0 50 100 m

1:1.000



INFORMACIÓN BÁSICA

- ▬ LÍMITE DEL PEAU
- ▬ LÍMITE DEL SUELO URBANO
- ALINEACIÓN EXTERIOR NUEVA (Propuesta por el PEAU)
- ▬ ALINEACIÓN EXTERIOR SEGÚN PM

JERARQUÍA VIARIA

- VÍA PRINCIPAL
- CALLE LOCAL
- CALLE COTIDIANA
- VÍA DE ACCESO
- CALLE RURAL
- ... CALLE PEATONAL
- ... PLANTEADA POR PM

RED VERDE PROPUESTA

- CORREDORES VERDES
- ZONA VERDE PÚBLICA
- ESPACIO LIBRE PÚBLICO

ÁMBITOS DE REURBANIZACIÓN

- ▨ REURBANIZACIÓN Y RENATURALIZACIÓN ESPACIOS LIBRES
- ▨ TRANSFORMACIÓN DE LA SECCIÓN

BASE CARTOGRÁFICA (CATASTRO)

- ▬ EDIFICACIONES
- ▬ PARCELAS



BAZTAN HJPB
BAZTANGO HERRIGUNEETARAKO HIRI
JARDUKETARAKO PLAN BEREZIA

PLANOS DE ORDENACIÓN

RED VIARIA Y DE ESPACIOS LIBRES

PLANO Nº

PO-3.20

0 50 100 m

1:1.000



INFORMACIÓN BÁSICA

- ▬ LÍMITE DEL PEAU
- ▬ LÍMITE DEL SUELO URBANO
- ALINEACIÓN EXTERIOR NUEVA (Propuesta por el PEAU)
- ▬ ALINEACIÓN EXTERIOR SEGÚN PM

JERARQUÍA VIARIA

- VÍA PRINCIPAL
- CALLE LOCAL
- CALLE COTIDIANA
- VÍA DE ACCESO
- CALLE RURAL
- ... CALLE PEATONAL
- ... PLANTEADA POR PM

RED VERDE PROPUESTA

- CORREDORES VERDES
- ZONA VERDE PÚBLICA
- ESPACIO LIBRE PÚBLICO

ÁMBITOS DE REURBANIZACIÓN

- REURBANIZACIÓN Y RENATURALIZACIÓN ESPACIOS LIBRES
- TRANSFORMACIÓN DE LA SECCIÓN

BASE CARTOGRÁFICA (CATASTRO)

- ▬ EDIFICACIONES
- ▬ PARCELAS



BAZTAN HJPB
BAZTANGO HERRIGUNEETARAKO HIRI
JARDUKETARAKO PLAN BEREZIA

PLANOS DE ORDENACIÓN

RED VIARIA Y DE ESPACIOS LIBRES

PLANO Nº

PO-3.21

0 50 100 m

1:1.000



INFORMACIÓN BÁSICA

- ▬ LÍMITE DEL PEAU
- ▬ LÍMITE DEL SUELO URBANO
- ALINEACIÓN EXTERIOR NUEVA (Propuesta por el PEAU)
- ▬ ALINEACIÓN EXTERIOR SEGÚN PM

JERARQUÍA VIARIA

- VÍA PRINCIPAL
- CALLE LOCAL
- CALLE COTIDIANA
- VÍA DE ACCESO
- CALLE RURAL
- ... CALLE PEATONAL
- ... PLANTEADA POR PM

RED VERDE PROPUESTA

- CORREDORES VERDES
- ZONA VERDE PÚBLICA
- ESPACIO LIBRE PÚBLICO

ÁMBITOS DE REURBANIZACIÓN

- REURBANIZACIÓN Y RENATURALIZACIÓN ESPACIOS LIBRES
- TRANSFORMACIÓN DE LA SECCIÓN

BASE CARTOGRÁFICA (CATASTRO)

- EDIFICACIONES
- PARCELAS



BAZTAN HJPB
BAZTANGO HERRIGUNEETARAKO HIRI
JARDUKETARAKO PLAN BEREZIA

PLANOS DE ORDENACIÓN

RED VIARIA Y DE ESPACIOS LIBRES

PLANO N°

PO-3.22

0 50 100 m

1:1.000



INFORMACIÓN BÁSICA

- LÍMITE DEL PEAU
- LÍMITE DEL SUELO URBANO
- ALINEACIÓN EXTERIOR NUEVA (Propuesta por el PEAU)
- ALINEACIÓN EXTERIOR SEGÚN PM

JERARQUÍA VIARIA

- VÍA PRINCIPAL
- CALLE LOCAL
- CALLE COTIDIANA
- VÍA DE ACCESO
- CALLE RURAL
- CALLE PEATONAL
- PLANTEADA POR PM

RED VERDE PROPUESTA

- CORREDORES VERDES
- ZONA VERDE PÚBLICA
- ESPACIO LIBRE PÚBLICO

ÁMBITOS DE REURBANIZACIÓN

- REURBANIZACIÓN Y RENATURALIZACIÓN ESPACIOS LIBRES
- TRANSFORMACIÓN DE LA SECCIÓN

BASE CARTOGRÁFICA (CATASTRO)

- EDIFICACIONES
- PARCELAS



BAZTAN HJPB
BAZTANGO HERRIGUNEETARAKO HIRI
JARDUKETARAKO PLAN BEREZIA

PLANOS DE ORDENACIÓN

RED VIARIA Y DE ESPACIOS LIBRES

PLANO Nº

PO-3.23





0 100 200 m

1:2.000










Gartzain-Aitzano




INFORMACIÓN BÁSICA

-  LÍMITE DEL PEAU
-  LÍMITE DEL SUELO URBANO
-  ALINEACIÓN EXTERIOR NUEVA (Propuesta por el PEAU)
-  ALINEACIÓN EXTERIOR SEGÚN PM

JERARQUÍA VIARIA

-  VÍA PRINCIPAL
-  CALLE LOCAL
-  CALLE COTIDIANA
-  VÍA DE ACCESO
-  CALLE RURAL
-  CALLE PEATONAL
-  PLANTEADA POR PM

RED VERDE PROPUESTA

-  CORREDORES VERDES
-  ZONA VERDE PÚBLICA
-  ESPACIO LIBRE PÚBLICO

ÁMBITOS DE REURBANIZACIÓN

-  REURBANIZACIÓN Y RENATURALIZACIÓN ESPACIOS LIBRES
-  TRANSFORMACIÓN DE LA SECCIÓN

BASE CARTOGRÁFICA (CATASTRO)

-  EDIFICACIONES
-  PARCELAS



BAZTAN HJPB
BAZTANGO HERRIGUNEETARAKO HIRI
JARDUKETARAKO PLAN BEREZIA

PLANOS DE ORDENACIÓN

RED VIARIA Y DE ESPACIOS LIBRES

PLANO Nº

PO-3.24

0 100 200 m

1:2.000



ENERO DE 2023

INFORMACIÓN BÁSICA

- LÍMITE DEL PEAU
- LÍMITE DEL SUELO URBANO
- ALINEACIÓN EXTERIOR NUEVA (Propuesta por el PEAU)
- ALINEACIÓN EXTERIOR SEGÚN PM

JERARQUÍA VIARIA

- VÍA PRINCIPAL
- CALLE LOCAL
- CALLE COTIDIANA
- VÍA DE ACCESO
- CALLE RURAL
- CALLE PEATONAL
- PLANTEADA POR PM

RED VERDE PROPUESTA

- CORREDORES VERDES
- ZONA VERDE PÚBLICA
- ESPACIO LIBRE PÚBLICO

ÁMBITOS DE REURBANIZACIÓN

- REURBANIZACIÓN Y RENATURALIZACIÓN ESPACIOS LIBRES
- TRANSFORMACIÓN DE LA SECCIÓN

BASE CARTOGRÁFICA (CATASTRO)

- EDIFICACIONES
- PARCELAS



BAZTAN HJPB
BAZTANGO HERRIGUNEETARAKO HIRI
JARDUKETARAKO PLAN BEREZIA

PLANOS DE ORDENACIÓN

RED VIARIA Y DE ESPACIOS LIBRES

PLANO N°

PO-3.25

0 100 200 m

1:2.000



INFORMACIÓN BÁSICA

- ▬ LÍMITE DEL PEAU
- ▬ LÍMITE DEL SUELO URBANO
- ALINEACIÓN EXTERIOR NUEVA (Propuesta por el PEAU)
- ▬ ALINEACIÓN EXTERIOR SEGÚN PM

JERARQUÍA VIARIA

- VÍA PRINCIPAL
- CALLE LOCAL
- CALLE COTIDIANA
- VÍA DE ACCESO
- - - CALLE RURAL
- ... CALLE PEATONAL
- ... PLANTEADA POR PM

RED VERDE PROPUESTA

- CORREDORES VERDES
- ZONA VERDE PÚBLICA
- ESPACIO LIBRE PÚBLICO

ÁMBITOS DE REURBANIZACIÓN

- REURBANIZACIÓN Y RENATURALIZACIÓN ESPACIOS LIBRES
- TRANSFORMACIÓN DE LA SECCIÓN

BASE CARTOGRÁFICA (CATASTRO)

- EDIFICACIONES
- ▬ PARCELAS



BAZTAN HJPB
BAZTANGO HERRIGUNEETARAKO HIRI
JARDUKETARAKO PLAN BEREZIA

PLANOS DE ORDENACIÓN

RED VIARIA Y DE ESPACIOS LIBRES

PLANO Nº
PO-3.26

0 100 200 m

1:2.000



INFORMACIÓN BÁSICA

- ▬ LÍMITE DEL PEAU
- ▬ LÍMITE DEL SUELO URBANO
- ALINEACIÓN EXTERIOR NUEVA (Propuesta por el PEAU)
- ▬ ALINEACIÓN EXTERIOR SEGÚN PM

JERARQUIA VIARIA

- VÍA PRINCIPAL
- CALLE LOCAL
- CALLE COTIDIANA
- VÍA DE ACCESO
- CALLE RURAL
- CALLE PEATONAL
- PLANTEADA POR PM

RED VERDE PROPUESTA

- CORREDORES VERDES
- ZONA VERDE PÚBLICA
- ESPACIO LIBRE PÚBLICO

ÁMBITOS DE REURBANIZACIÓN

- REURBANIZACIÓN Y RENATURALIZACIÓN ESPACIOS LIBRES
- TRANSFORMACIÓN DE LA SECCIÓN

BASE CARTOGRÁFICA (CATASTRO)

- ▬ EDIFICACIONES
- ▬ PARCELAS



BAZTAN HJPB
BAZTANGO HERRIGUNEETARAKO HIRI
JARDUKETARAKO PLAN BEREZIA

PLANOS DE ORDENACIÓN

RED VIARIA Y DE ESPACIOS LIBRES

PLANO Nº

PO-3.27

0 100 200 m

1:2.000



Oronoz Mugairi

INFORMACIÓN BÁSICA

- ▬ LÍMITE DEL PEAU
- ▬ LÍMITE DEL SUELO URBANO
- ALINEACIÓN EXTERIOR NUEVA (Propuesta por el PEAU)
- ▬ ALINEACIÓN EXTERIOR SEGÚN PM

JERARQUÍA VIARIA

- VÍA PRINCIPAL
- CALLE LOCAL
- CALLE COTIDIANA
- VÍA DE ACCESO
- CALLE RURAL
- ... CALLE PEATONAL
- ... PLANTEADA POR PM

RED VERDE PROPUESTA

- CORREDORES VERDES
- ZONA VERDE PÚBLICA
- ESPACIO LIBRE PÚBLICO

ÁMBITOS DE REURBANIZACIÓN

- REURBANIZACIÓN Y RENATURALIZACIÓN ESPACIOS LIBRES
- TRANSFORMACIÓN DE LA SECCIÓN

BASE CARTOGRÁFICA (CATASTRO)

- ▬ EDIFICACIONES
- ▬ PARCELAS



BAZTAN HJPB
BAZTANGO HERRIGUNEETARAKO HIRI
JARDUKETARAKO PLAN BEREZIA

PLANOS DE ORDENACIÓN

RED VIARIA Y DE ESPACIOS LIBRES

PLANO Nº

PO-3.28

0 100 200 m

1:2.000



ENERO DE 2023

INFORMACIÓN BÁSICA

- LÍMITE DEL PEAU
- LÍMITE DEL SUELO URBANO
- ALINEACIÓN EXTERIOR NUEVA (Propuesta por el PEAU)
- ALINEACIÓN EXTERIOR SEGÚN PM

JERARQUÍA VIARIA

- VÍA PRINCIPAL
- CALLE LOCAL
- CALLE COTIDIANA
- VÍA DE ACCESO
- CALLE RURAL
- CALLE PEATONAL
- PLANTEADA POR PM

RED VERDE PROPUESTA

- CORREDORES VERDES
- ZONA VERDE PÚBLICA
- ESPACIO LIBRE PÚBLICO

ÁMBITOS DE REURBANIZACIÓN

- REURBANIZACIÓN Y RENATURALIZACIÓN ESPACIOS LIBRES
- TRANSFORMACIÓN DE LA SECCIÓN

BASE CARTOGRÁFICA (CATASTRO)

- EDIFICACIONES
- PARCELAS



BAZTAN HJPB
BAZTANGO HERRIGUNEETARAKO HIRI
JARDUKETARAKO PLAN BEREZIA

PLANOS DE ORDENACIÓN

RED VIARIA Y DE ESPACIOS LIBRES

PLANO Nº
PO-3.29

0 100 200 m

1:2.000



INFORMACIÓN BÁSICA

- ▬ LÍMITE DEL PEAU
- ▬ LÍMITE DEL SUELO URBANO
- ALINEACIÓN EXTERIOR NUEVA (Propuesta por el PEAU)
- ▬ ALINEACIÓN EXTERIOR SEGÚN PM

JERARQUÍA VIARIA

- VÍA PRINCIPAL
- CALLE LOCAL
- CALLE COTIDIANA
- VÍA DE ACCESO
- CALLE RURAL
- CALLE PEATONAL
- PLANTEADA POR PM

RED VERDE PROPUESTA

- CORREDORES VERDES
- ZONA VERDE PÚBLICA
- ESPACIO LIBRE PÚBLICO

ÁMBITOS DE REURBANIZACIÓN

- REURBANIZACIÓN Y RENATURALIZACIÓN ESPACIOS LIBRES
- TRANSFORMACIÓN DE LA SECCIÓN

BASE CARTOGRÁFICA (CATASTRO)

- EDIFICACIONES
- PARCELAS



BAZTAN HJPB
BAZTANGO HERRIGUNEETARAKO HIRI
JARDUKETARAKO PLAN BEREZIA

PLANOS DE ORDENACIÓN

RED VIARIA Y DE ESPACIOS LIBRES

PLANO Nº

PO-3.30

0 100 200 m

1:3.000

