

PLAN ESPECIAL DE ACTUACIÓN URBANA DE LOS CASCOS DE BAZTAN

8. Memoria del proceso participativo



CRÉDITOS

Empresa redactora

Paisaje Transversal SLL

Ángela Peralta Álvarez, arquitecta

Jorge Arévalo Martín, arquitecto

Jon Aguirre Such, arquitecto

Cristina Rodríguez Ábalos, arquitecta

Luis Carvajal Palanca, arquitecto

Sonia Ortega García, historiadora

Urbama Abogados

Maite Aguirrebeña, abogada

Patxi de Assas, abogado

Movilidad

Ander Gortazar Balerdi (RAZ. Herramientas digitales e innovación urbana)

Equipo de apoyo en participación

Nommad

Jose Antxordoki Ducay, consultor social

Axel Moreno Gálvez, consultor social

Aitor Baztarrica Irigoyen, sociólogo

Maddi Berraondo Amezketa, arquitecta y urbanista

Dirección técnica, Ayuntamiento de Baztan

Urbanismo

Gotzon Olarte Gorosabel

El presente documento contiene la **MEMORIA DEL PROCESO PARTICIPATIVO** del **PLAN ESPECIAL DE ACTUACIÓN URBANA DE LOS CASCOS DE BAZTAN**. Su contenido se ajusta a lo requerido en el Decreto Foral Legislativo 1/2017, de 26 de julio, por el que se aprueba el texto refundido de la Ley Foral de Ordenación del Territorio y Urbanismo y en el Real Decreto Legislativo 7/2015, de 30 de octubre, por el que se aprueba el texto refundido de la Ley de Suelo y Rehabilitación Urbana.

El PEAU de los Cascos de Baztan, en el que se encuadra este documento, ha sido redactado por las empresas **PAISAJE TRANSVERSAL SLL** y **URBAMA ABOGADOS**.

Firma el presente documento la arquitecta responsable de su redacción, en calidad de directora del equipo redactor.

En mayo de 2023.



Ángela Peralta Álvarez, arquitecta.

ÍNDICE

INTRODUCCIÓN	4
1 METODOLOGÍA	6
1.1 METODOLOGÍA DCP.....	6
1.2 PERSPECTIVA DE GÉNERO	6
1.3 PARTICIPACIÓN SEGURA Y ADAPTADA A LA PANDEMIA.....	7
1.4 TEMÁTICAS ESTRUCTURANTES	7
2 HERRAMIENTAS DE PARTICIPACIÓN.....	9
2.1 FASES DEL PROCESO.....	9
2.2 ACCIONES DE PARTICIPACIÓN	10
3 HERRAMIENTAS DE DIFUSIÓN	16
4 IDENTIFICACIÓN DE AGENTES SOCIALES Y CIUDADANOS	16
5 DESARROLLO DEL PROCESO PARTICIPATIVO	19
5.1 ENTREVISTAS.....	19
5.2 ENTREVISTAS CON ALKATES	25
5.3 MAPEOS COLECTIVOS.....	34
5.4 CUESTIONARIO ONLINE.....	39
5.5 CONCLUSIONES POR CUARTELES Y NÚCLEOS	63
6 TALLER DE DIAGNÓSTICO	70
7 RESULTADOS DEL PROCESO	88
7.1 ANÁLISIS CRUZADO, VISIÓN TÉCNICA Y CIUDADANA	88
7.2 MARCO ESTRATÉGICO.....	96
7.3 RESUMEN DE LAS PROPUESTAS	101
8 MEMORIA DE VIABILIDAD Y SOSTENIBILIDAD ECONÓMICA.....	106

INTRODUCCIÓN

Este documento recoge la Memoria del Proceso Participativo que acompaña la redacción del Plan Especial de Actuación Urbana (PEAU) de los Cascos de Baztan. El proceso de participación se desarrolla de forma coordinada y en paralelo a los trabajos técnicos, a lo largo de las distintas fases del proyecto.

NORMATIVA APLICABLE

Se aplicará el artículo 7 del Texto Refundido de LA Ley Foral de Ordenación del Territorio y Urbanismo (DECRETO FORAL LEGISLATIVO 1/2017, DE 26 DE JULIO,) donde se señala que:

- *Las Administraciones públicas procurarán que la actividad de ordenación del territorio y urbanismo se desarrolle conforme a las necesidades y aspiraciones de la sociedad de la Comunidad Foral de Navarra, del presente y del futuro, promoviendo un desarrollo territorial y urbanístico sostenible, suscitando la más amplia participación ciudadana y garantizando los derechos de información e iniciativa de los particulares y de las entidades constituidas para la defensa de sus intereses.*
- *En todo caso, cualquiera de los instrumentos de ordenación territorial o urbanísticos contemplados en esta ley foral será sometido a un período no menor de veinte días de participación ciudadana, mediante la exposición pública y, en su caso, audiencia a las entidades locales, previamente a su aprobación definitiva.*
- *Los instrumentos de ordenación territorial previstos en el artículo 28.1, los Planes Generales Municipales, los Planes Parciales, los Planes Especiales y los Planes Especiales de Actuación Urbana, así como las modificaciones de planeamiento que planteen actuaciones de nueva urbanización contarán con la participación real y efectiva de la ciudadanía en su elaboración y revisión de conformidad con los principios y derechos establecidos en el Título IV de la Ley Foral 11/2012, de 21 de junio, de la Transparencia y del Gobierno Abierto, mediante un proceso de participación ciudadana de carácter consultivo previo a la aprobación inicial del instrumento.*
- *El proceso de participación se instrumentará mediante un plan de participación que deberá contener al menos: la identificación de los agentes sociales y ciudadanos interesados por el planeamiento; resúmenes de las propuestas de ordenación más importantes para facilitar la difusión y comprensión ciudadana; la Memoria de viabilidad y sostenibilidad económica; la metodología y herramientas de difusión y participación, que incluirán tanto sistemas de participación on-line como sesiones explicativas sobre el contenido de la ordenación futura y de las alternativas valoradas; y finalmente, las conclusiones valoradas del proceso de participación desarrollado.*

El proceso de participación ciudadana recogido en esta memoria es más amplio que las exigencias normativas ya que no se concibe solo como una fase más en la elaboración del PEAU, una vez definida la propuesta, sino como un conjunto de actividades que se desarrollan dentro de las distintas fases, con el contenido y alcance adecuado a cada una de ellas y que llevan a la redacción de la misma.

Esta memoria contempla los siguientes contenidos:

- Metodología y herramientas de difusión y participación empleadas, que incluyen tanto sistemas de participación on-line como sesiones explicativas sobre el contenido de la ordenación futura y de las alternativas valoradas.
- Identificación de los agentes sociales y ciudadanos interesados por el planeamiento.

- Resumen de las propuestas de ordenación más importantes para facilitar la difusión y comprensión ciudadana.
- Memoria de viabilidad y sostenibilidad económica.
- Conclusiones valoradas del proceso de participación desarrollado.

Como se puede comprobar a lo largo de la presente memoria, estos contenidos son ampliados con la exposición de una serie de actuaciones y herramientas participativas complementarias que garantizan que la elaboración del PEAU se realice de la forma más abierta y colaborativa posible.

1 METODOLOGÍA

1.1 METODOLOGÍA DCP

La metodología DCP desarrollada por Paisaje Transversal y aplicada en el proceso de participación del PEAU de los Cascos de Baztan se basa en tres canales de trabajo que generan transparencia, pedagogía, y ejecutan los procesos de mejora consiguiendo una implicación ciudadana efectiva. Estos canales son los que dan nombre a la metodología: Difusión, Colaboración y Proyecto participativo (DCP):

(D) El canal Difusión aborda la visibilización a nivel local del proceso y de sus resultados. La difusión consigue ampliar el colectivo local comprometido con el proyecto y reforzar su identidad, generando al mismo tiempo repercusión en el exterior. En este proyecto, las acciones de difusión se han llevado a cabo a través de espacios digitales, materiales físicos informativos y prensa, además del boca a boca a través de los espacios participativos, aumentando la incidencia del proceso.

(C) El canal Colaboración trabaja la implicación y coordinación de agentes institucionales y ciudadanía, la creación de espacios de negociación y la definición de estrategias y actuaciones conjuntas. Paralelamente, el canal Colaboración permite trabajar la sensibilización sobre los valores del municipio, fomentando la identidad comunitaria y la sensibilización en las características técnicas que definen la calidad de un proyecto, donde en el Ensanche se ha hecho especial incidencia en la necesidad de promover modos de movilidad sostenible y favorecer espacios de convivencia y relación social entre personas diversas.

(P) El canal Proyecto Participativo se centra en proponer herramientas que facilitan la definición de actuaciones junto a los diferentes agentes y ciudadanía. Así, el canal Proyecto participativo permite integrar a los diferentes agentes en el proceso de diseño, que se materializa en los talleres para el diseño de la Acción Piloto, trabajando conjuntamente en el proceso creativo, aportando ideas e implicándose directamente en el desarrollo a futuro.

El proceso participativo se estructura a través de una serie de etapas, y en cada una de ellas se despliegan herramientas y técnicas destinadas a cubrir tanto los diferentes niveles de participación -desde el acceso a la información, hasta la consulta y la deliberación conjunta- para incorporar un espectro diverso de agentes del municipio de Baztan.

1.2 PERSPECTIVA DE GÉNERO

Aplicar la perspectiva género y la diversidad al urbanismo implica repensar los procesos y políticas urbanas desde una óptica crítica y sensible, con el objetivo de construir entornos urbanos y territorios más inclusivos, que permitan que todas las personas se desarrollen en igualdad de condiciones y que eviten la reproducción de fenómenos y conductas discriminatorias.

Para incorporar la perspectiva de género en las figuras de planeamiento, garantizar una participación inclusiva y diversa es fundamental. Tanto en el planteamiento del proceso participativo como en las distintas sesiones y talleres se han incorporado criterios para facilitar la inclusión y fomentar una participación lo más diversa posible.

La perspectiva de género interseccional se integra en las distintas fases y trabajos para la redacción de este PEAU. En la **Memoria de impacto de género y diversidad** se explica con más detalle cómo esta perspectiva se aplica a las acciones participativas y comunicativas desarrolladas, así como a las propuestas realizadas.

1.3 PARTICIPACIÓN SEGURA Y ADAPTADA A LA PANDEMIA

Si bien el proceso participativo se plantea desde una lógica de normalidad, la incertidumbre derivada de la crisis sanitaria de la COVID-19 obligó a la introducción de cambios en su implementación, adaptando la metodología y acciones participativas a estas circunstancias. El proceso de participación ciudadana se desarrolló con plenas garantías de seguridad y salud para las personas participantes.

1.4 TEMÁTICAS ESTRUCTURANTES

Metodológicamente, el proceso participado y la información resultante se integran en el desarrollo técnico y la redacción del PEAU. Se plantean así, desde el inicio del proceso una serie de **temáticas estructurante de cruce** que permiten ordenar las valoraciones y propuestas procedentes del proceso de trabajo con agentes y ciudadanía, y cruzarlas con las conclusiones de los análisis y del diagnóstico técnico.

Territorio y Medio Ambiente

- Caracterización territorial
- Caracterización ambiental

Cohesión social

- Población
- Hogares
- Vulnerabilidad
- Convivencia

Vivienda

- Edificación
- Acceso a la vivienda
- Accesibilidad y habitabilidad
- Eficiencia energética

Paisaje y Patrimonio

- Patrimonio inmaterial
- Patrimonio material
- Calidad del paisaje

Morfología y usos del territorio

- Usos
- Caracterización de los tejidos urbanos
- Desarrollo urbano

Espacio Público y Movilidad

- Red peatonal
- Verde urbano
- Red para el vehículo privado
- Transporte público
- Bicicleta

Dotación y servicios

- Equipamientos
- Infraestructura y servicios urbanos

Economía

- Actividad económica
- Tejido productivo
- Nuevos modelos

2 HERRAMIENTAS DE PARTICIPACIÓN

2.1 FASES DEL PROCESO

Las herramientas de participación se estructuran conforme al siguiente esquema de fases

FASE PEAU	HERRAMIENTAS DE PARTICIPACIÓN
FASE 0: PREPARACIÓN	Plan de Participación
	Creación de materiales y canales: materiales, identidad gráfica y página web y correo
	Lanzamiento del proceso: presentación pública, página web
FASE 1: INFORMACIÓN Y ANÁLISIS	Recogida de información: identificación de problemas, necesidades y potenciales de los agentes relevantes del ámbito y de población general (residentes de los cascos y del conjunto del municipio). Se realizan para ello:
	<ul style="list-style-type: none"> - Entrevistas con agentes clave - Mapeos ciudadanos - Encuesta online - Sesiones interdepartamentales
	Diagnóstico integrado (técnico y participativo) para la definición de conclusiones conjuntas, resultado del proceso de análisis técnico y del trabajo participativo.
FASE 2: DIAGNÓSTICO Y ANTEPROYECTO	Taller de propuestas para el contraste social de las alternativas propuestas.
	Anteproyecto: incorporando la percepción ciudadana en las propuestas recogidas
	Presentación del anteproyecto
FASE 3: DOCUMENTO DE APROBACIÓN INICIAL	Información pública de acuerdo con el procedimiento establecido en el artículo 72.1 de la Ley Foral 1/2017.
FASE 4: APROBACIÓN DEFINITIVA	Comunicación de los resultados del trabajo y de las determinaciones finales del PEAU.

2.2 ACCIONES DE PARTICIPACIÓN

FASE 0. PREPARACIÓN

ELABORACIÓN DEL PLAN DE PARTICIPACIÓN

Se elabora un documento operativo para la puesta en marcha del proceso de participación y comunicación.

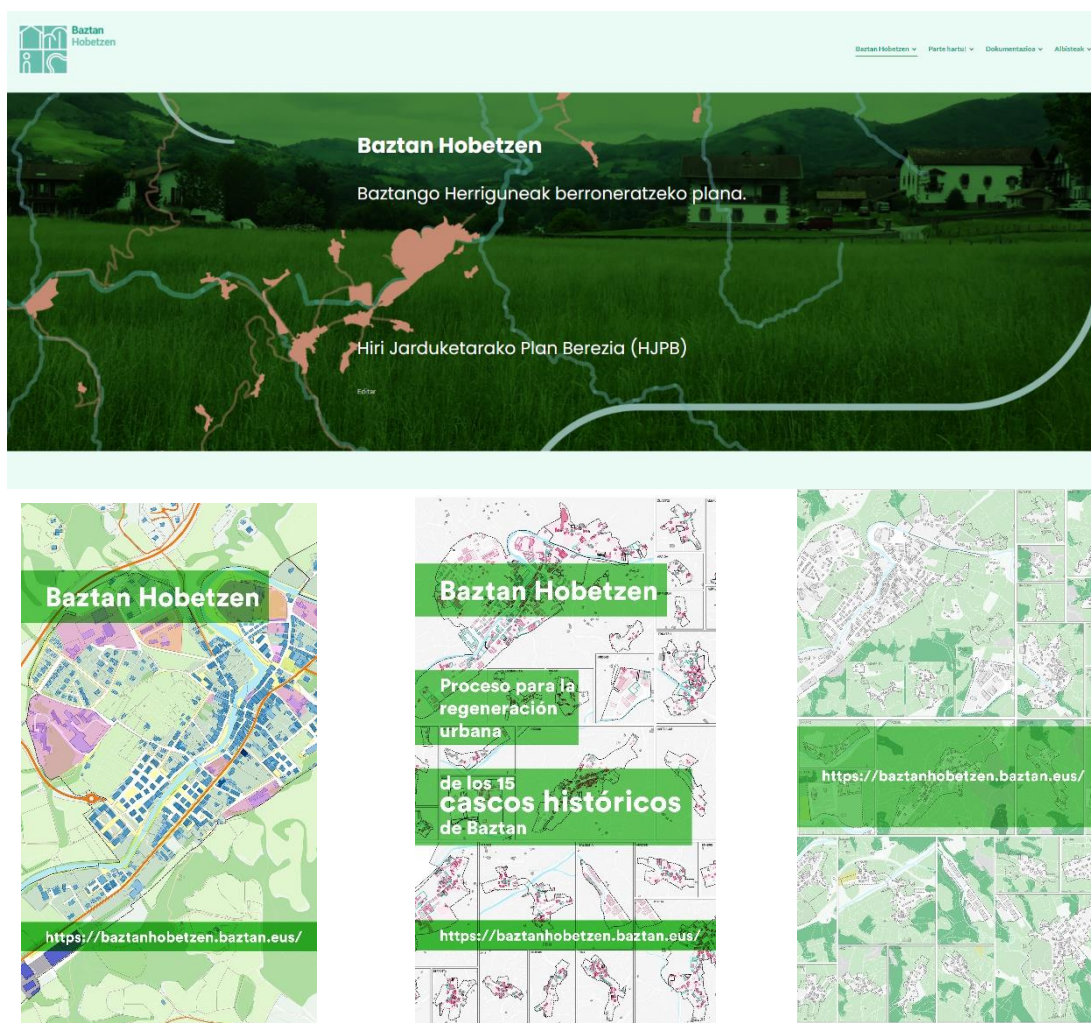
CREACIÓN DE MATERIALES Y CANALES

En esta fase inicial se ponen en marcha las siguientes herramientas, que tienen continuidad a lo largo de todo el proceso.

Espacio web del PEAU (<https://baztanhobetzen.baztan.eus/>), que sirve como espacio centralizador de la información y los resultados parciales, así como de espacio de difusión de las acciones participativas.

Imagen identificativa: Creación de una imagen (con logo, colores representativos y tipo de letra) que hace reconocible el proyecto y sirve para ampliar la divulgación.

Diseño de folletos y carteles que sirven para comunicar el proceso y las distintas acciones y canales que se ponen a disposición de la población interesada.



FASE 1. INFORMACIÓN Y ANÁLISIS

Se plantean una serie de acciones de **recogida de información** y valoraciones tanto del personal técnico municipal como de la población, que aportará una visión cualitativa complementaria a los análisis técnicos.

LANZAMIENTO DEL PROCESO

Se realiza una primera sesión de presentación pública del proceso en el Ayuntamiento de Baztan.

Se comunica a través de las redes del Ayuntamiento y se realiza una nota de prensa para su lanzamiento.



Talleres participativos por cuarteles para avanzar en 'Baztan Hobetzen'

SE REALIZARÁN LOS DOS PRÓXIMOS SÁBADOS DIRIGIDOS A ANALIZAR LOS PROBLEMAS DE LOS CASCOS HISTÓRICOS

FERNANDO AMBUSTEGUIEZONDO | 13.06.2021 | 18:44



Baztan Hobetzen pretende mejorar y proteger los cascos históricos del valle. **Onbidea**

ENCUESTA DIGITAL

Se realiza una encuesta abierta a la ciudadanía, estructurada en torno a las temáticas planteadas para la auditoría social del diagnóstico técnico. Se realiza en formato digital a través del espacio web del Plan.


El cuestionario se abre desde finales del mes de agosto hasta finales de septiembre. Se recogen un número amplio de percepciones de la ciudadanía en relación con las diferentes temáticas a través de las cuales se analiza el municipio, así como opiniones de población no habituada a participar en procesos. En total, se recogen 129 cuestionarios, 94 en euskera y 35 en castellano.

Sección 5 de 10

Jasangarritasuna eta mugikortasuna

Descripción (opcional)

Título d...



17. Zein tokitara joaten zara normalean (Baztanetik kanpo edo Baztanen)?

Texto de respuesta larga

18. Zein garraibide erabiltzen duzu normalean joan-etorri horietan?

Adierazi nola mugitzen zaren arrazoi hauetako bakoitzagatik:

ENTREVISTAS CON AGENTES CLAVE

Realización de entrevistas semi-estructuradas de 1,5h, tanto individuales con agentes del territorio como grupales, mediante las cuales se reúnen a grupos de agentes clave en diferentes temáticas y áreas importantes para el Plan. El análisis de la información obtenida se estructura tanto por las temáticas definidas para el análisis de Baztan así como por núcleos, de cara a obtener una visión general por cuarteles.

Las entrevistas se realizan en dos fases: la primera en el mes de junio y la segunda en el mes de septiembre. En total, 4 personas son entrevistadas individualmente y 32 personas en entrevistas grupales.

ENTREVISTAS CON ALCALDES-JURADO

Del mismo modo que las entrevistas grupales e individuales, se han desarrollado entrevistas semi-estructuradas de 1,5 horas, con los alcaldes-jurado (alkates) de cada uno de los cuarteles. En ellas se recoge información por temáticas y cuarteles. Se realizan 4 reuniones, una en de cada uno de los cuarteles, a las que asisten en total 15 personas, 13 hombres y 2 mujeres.

MAPEOS COLECTIVOS

Se realizan 4 mapeos colectivos, uno por cada cuartel del municipio, el 18 y 25 de septiembre en los siguientes núcleos: Arizkun, Irurita, Elizondo y Almandoz. Para su difusión se utilizan diversos medios como la comunicación directa con la población mediante email y Whatsapp, la publicación en la página web del PEAU, la comunicación a través de los medios locales del Valle y RRSS.

Se obtiene una participación total de 52 personas, 22 hombres y 30 mujeres.



FASE 2. DIAGNÓSTICO, ANTEPROYECTO Y ALTERNATIVAS

DIAGNÓSTICO INTEGRADO

Tras la fase de Información y Análisis se realiza un diagnóstico integrando los resultados tanto del proceso participativo como del análisis técnico.

TALLER DE DIAGNÓSTICO

Para el contraste del diagnóstico técnico elaborado, y para la definición de actuaciones del PEAU, se desarrollan 4 sesiones participativas en las que trabajar y profundizar sobre retos y propuestas a futuro. Las sesiones están abiertas a toda la población para intercambiar visiones sobre las conclusiones y resultados de esta fase. Se estructuran en tres partes: una inicial en la que se presentan los resultados de la fase de

Información y Análisis, así como una síntesis del Diagnóstico Integrado; una segunda parte de trabajo por mesas atendiendo a cada uno de los cascos y, por último, una exposición y debate en formato plenario para la valoración de las conclusiones y de las líneas de actuación a recoger en el PEAU.

Tras los talleres, se realiza una valoración de las propuestas recibidas, que son integradas en el anteproyecto. Se realiza un retorno vía email a las personas participantes.

Se realizan 4 talleres el 28 y 29 de enero y el 4 y 5 de febrero en los núcleos de Arizkun, Irurita, Almandoz y Elizondo. La participación total es de 39 personas: 13 mujeres, 25 hombres y 1 persona no binaria.

La recogida de información se realiza a través de paneles que contienen 3 grandes objetivos divididos en 22 líneas de actuación, además de una hoja en blanco en la que se plantan cuestiones que quedan al margen de las líneas de actuación propuestas.



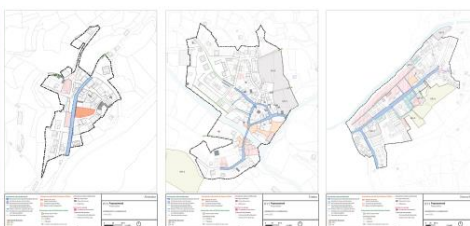
ELABORACIÓN DE DOCUMENTO RESUMEN DE PROPUESTAS

Con todas las aportaciones recibidas y el cruce con el trabajo técnico, se elabora un documento comprensivo donde se recogen los resúmenes de las propuestas de ordenación más importantes para facilitar la difusión y comprensión ciudadana. Este documento está disponible en la web del proceso.



05. Actuación según ámbitos Jarduera eremuen arabera

> Anexo: Planos de propuestas por núcleos



PRESENTACIÓN DEL ANTEPROYECTO

Se realiza una sesión de presentación del documento de Anteproyecto a modo de devolución y contraste. En ella, además de presentar los resultados, se abre una ronda de preguntas y comentarios.

A partir de esta presentación, comienza el proceso de redacción del Documento de Aprobación Inicial.

A la sesión, que se realiza el 15 de junio, asisten 8 personas, 4 mujeres y 4 hombres.



FASE 3: DOCUMENTO DE APROBACIÓN INICIAL

Durante la fase 3, se llevará a cabo el proceso de **Información pública** de acuerdo con el procedimiento establecido en el artículo 72.1 de la Ley Foral 1/2017.

ELABORACIÓN DE LA MEMORIA DE VIABILIDAD Y SOSTENIBILIDAD ECONÓMICA

Una vez definido el anteproyecto, se elabora la memoria de viabilidad y sostenibilidad económica, cuyo resumen puede verse en el capítulo 8 y en el documento que se entrega para la Aprobación Inicial de este PEAU.

INFORMACIÓN PÚBLICA

Elaboración de materiales: Previo al lanzamiento de esta parte del proceso de participación se procederá a elaborar los materiales necesarios para su desarrollo:

- **Documento comprensivo** en el que se recogerán los “*resúmenes de las propuestas de ordenación más importantes para facilitar la difusión y comprensión ciudadana*” plantados por la Ley. En él se recogerán tanto las conclusiones del diagnóstico como la explicación de las actuaciones y las alternativas planteadas. Para ello se plantea la elaboración de un resumen divulgativo, de carácter comprensible y con un lenguaje no técnico, que incluirá tanto la explicación textual como imágenes, gráficos y esquemas explicativos, potenciando su carácter gráfico.
- **Paneles de la exposición** donde se recojan los principales contenidos y las propuesta de ordenación para facilitar la comprensión ciudadana y, en consecuencia, la participación y recogida de aportaciones durante la exposición.

Acciones de difusión: Se plantea una serie de acciones informativas y divulgativas tanto para facilitar el acceso a la información del documento para la aprobación inicial como para difundir el proceso de participación que se desarrollará en torno al mismo.

- **Presentación pública** con personal técnico y responsables políticos municipales.
- **Envío de correos personalizados** a las entidades y agentes más relevantes identificadas.
- **Nota de prensa** a enviar a medios locales y publicar a través de los canales institucionales.

Una vez elaborado el Documento de Aprobación Inicial, se realiza un **periodo de exposición pública y se abrirá un espacio de consulta y sugerencias**.

Si bien el proceso de participación se inicia en las fases anteriores, en esta fase se orientará al procedimiento establecido en el artículo 72.1 de la Ley Foral 1/2017. Al inicio de este periodo se realizarán ajustes del Plan de Participación, completándolo y adaptándolo a las posibles eventualidades que puedan haber surgido.

Acciones participativas: Estas acciones tendrán el objetivo de permitir el contraste participativo de las determinaciones planteadas en el documento de aprobación inicial.

- **Sesión explicativa:** en las que dar a conocer el contenido del PEAU a través de una presentación y en la que se remitirá a los distintos espacios o formatos en los que realizar sugerencias o aportaciones.
- **Exposición:** que contará con los materiales resumen del documento de aprobación inicial y será dispuesta en formato físico y digital, a través del Espacio Web del Plan.

ELABORACIÓN DEL INFOME DE RESULTADOS

Los resultados del proceso de participación y contraste serán estructurados en un informe de síntesis que recogerá las principales valoraciones recogidas y los aspectos que mayor y menor consenso han generado,

que servirá para configurar el Informe de alegaciones. Las posibles modificaciones recogidas se valorarán conjuntamente con el Ayuntamiento para la configuración del documento de aprobación definitiva.

Este informe de resultado incorporará las **conclusiones valoradas del proceso de participación** desarrollado, en correspondencia con la Ley Foral.

FASE 4: APROBACIÓN DEFINITIVA

Durante la fase 4, se comunicarán **los resultados** del trabajo y las determinaciones finales del PEAU.

A tal fin se generará un documento comprensivo donde se resuman los principales contenidos del PEAU

3 HERRAMIENTAS DE DIFUSIÓN

La comunicación el proceso se realizará a partir de las herramientas de comunicación municipales (página web, RRSS, etc.) Además, se plantea:

- **Página web *Baztan*hobetzen.baztan.eus** donde se explicará el proceso y donde se irán volcando las distintas actividades participadas, documentos y noticias.
- **Email del proceso, *baztan*hobetzen@baztan.eus** , desde el que se canalizará el intercambio de información con las personas participantes.
- **Publicaciones en redes sociales municipales** donde se convocará a las distintas acciones y espacios dispuestos para informarse.
- **Documento comprensivo**
- **Medios locales**
- **Otros canales municipales**

4 IDENTIFICACIÓN DE AGENTES SOCIALES Y CIUDADANOS

El mapa de agentes se compone de distintas entidades públicas y privadas, asociaciones vecinales, sociales, culturales y deportivas del municipio, así como de representantes vecinales y personas que a título individual formen parte del proceso. Por su vinculación con el tema clave del PEAU también se incluyen estudios de arquitectura que trabajan en el municipio.

PERSONAL TÉCNICO MUNICIPAL

- Técnica municipal Asuntos sociales
- Técnico municipal Cultura
- Técnica municipal género

ALCALDES JURADO

- Almandoz (Pello Sarratea Sanzberro)
- Berroeta (Carlos Garaikoechea Elso)
- Aniz (M^a Cristina Fernandez Perez)
- Ziga (Jose Antonio Echeverria)
- Oronoz (Jorge Oteiza Ugarte)
- Arraioz (Jose Luis Retegi Iturbide)
- Irurita (Pello Iriarte Zelaieta)
- Lekaroz (Ernesto Prat Urzainqui)
- Gartzain (Fernando Arraztoa Larregui)
- Elizondo (Aitor Bazterrika Zelaieta)
- Elbete (Imanol Juanicotena Taberna)
- Arizkun (Imanol Etxeberria Antxorena)
- Erratzu (Kaiaet Itoitz Ibarra)
- Azpilkueta (Aitor Iturralde Elizalde)
- Amañur (M^a Isabel Aleman Irungarai)

ASOCIACIONES DEPORTIVAS

- ARANABIA KIROL KULTUR TALDEA
- BASABURUKO HERRI KIROL TALDEA
- BAZTANGO KIROL TALDEAK
- BAZTANDARRA TXIRRINDULARI ELKARTEA
- CLUB DEPORTIVO BAZTAN
- BAZTAN IKASTOLA GURASO ELKARTEKO KIROL KLUB FILIALA
- BAZTANGO MENDIGOIZALEAK
- BRT-MENDITARRAK RUGBY TALDEA
- CLUB DEPORTIVO DRS RACING
- KENPO KAI DE ELIZONDO
- LAXOA ELKARTEA
- TXARUTA PILOTA ELKARTEA
- ELIZONDOKO ESKOLAKO GURASO ELKARTEKO KIROL KLUB FILIALA

ASOCIACIONES SOCIALES

- Xauli
- Anfas
- Bidelagun
- Arkupeak
- Anasaps
- Harremanak



ECONOMÍA

- Arras Baztan
- Cederna-Garalur
- Baztango Zaporeak
- Bertan
- Baztango artesauak
- Apopilo
- Prest
- Ámbito agropecuario (Jon Elizetxe)

ESTUDIOS DE ARQUITECTURA

- Arteka" arkitektura
- Laborra arquitectos
- Ainara Mutuberria
- Lino Plaza & asociados
- Oteiza Arquitectos
- Doarq



5 DESARROLLO DEL PROCESO PARTICIPATIVO

5.1 ENTREVISTAS

Descripción

Para obtener la información se han planteado diferentes herramientas metodológicas, mediante las cuales se ha recabado información relativa a los 8 temas básicos del Plan (Cohesión social; Dotaciones y servicios; Economía; Espacio público y movilidad; Morfología y usos del territorio; Paisaje y Patrimonio; Territorio y Medio Ambiente; Vivienda) centrados en los núcleos de población de Baztán. Las primeras herramientas han sido las entrevistas:

- **Entrevistas individuales:** entrevistas semi estructuradas de 1,5 horas, a través de las cuales se obtiene un discurso completo de agentes clave del territorio.
- **Entrevistas grupales:** entrevistas semi estructuradas de 1,5 horas, mediante las cuales se reúne a grupos de agentes clave en diferentes temáticas y áreas importantes para el Plan. En este caso se prevé hacer entrevista a grupos de mujeres, juventud, arquitectos, entidades culturales, entidades ecológicas, entidades sociales, escuelas y grupos de entidades económicas.

Las entrevistas se han realizado en dos fases: la primera en el mes de junio y la segunda en el mes de septiembre.

Números de la participación

- **Entrevistas individuales:** Se han obtenido las 4 participaciones que se habían previsto de las cuales son 3 hombres y 1 mujer.
- **Entrevistas grupales:** se han realizado las 8 entrevistas grupales que se habían planeado, salvo al grupo de entidades económicas que han sido agrupadas dentro de las entidades de desarrollo sostenible, donde se juntaron grupos y personas que buscan tanto el desarrollo del valle como entidades de carácter económico. En estas entrevistas se han obtenido un total de 32 participaciones, de las cuales 18 eran mujeres y 14 eran hombres.

Información recogida

El análisis de los resultados obtenidos en el trabajo de campo se realizará en base a dos ejes. El primero de ellos será el análisis por temáticas, teniendo en cuenta que en los mapeos colectivos y en las entrevistas se ha ido preguntando en esta línea. Los 8 temas que se tratarán serán: Cohesión social; Dotaciones y servicios; Economía; Espacio público y movilidad; Morfología y usos del territorio; Paisaje y Patrimonio; Territorio y Medio Ambiente; Vivienda.

Tras este análisis por temáticas, se realizará el análisis por pueblos. Es decir, se indicará que cuestiones tienen mayor afección en cada núcleo de población y se obtendrá una visión general por cuarteles.

TERRITORIO Y MEDIO AMBIENTE

-
- Destaca positivamente la idea de que la **contaminación atmosférica no es muy alta**.
 - En lo que a **contaminación del agua** se refiere, destaca que los y las ganaderas del valle vierten todo tipo de residuos al río, así como que los ríos están limpios porque los auzolanos realizan labores de limpieza.
 - En cuanto a la **contaminación lumínica**, se percibe que hay demasiada luz por las noches, y se propone la reducción de luminarias, sensores, etc. Sin embargo, las personas con dificultades de visión destacan que hay poca luz, un tema que se cruza con la sensación de seguridad. Algunas mujeres demandan más luz en sitios concretos (paseo de Elizondo al campus de Lekaroz). Se propone también que la iluminación de los frontones funcione con interruptores.
 - La **contaminación acústica** también está presente en el valle, sobremanera en Elizondo por el ruido de los bares, y en Almandoz por la cantera y el tráfico de los camiones. El tráfico es un problema presente en todos los núcleos.
 - Los **residuos** se perciben como un gran problema, sobremanera el reciclaje, la falta de uso de los puntos limpios y la aparición de residuos en el monte o la carretera. Destacan la falta de limpieza de las calles por pipas, colillas y residuos animales. Por último, se dice que la zona Askapen no está bien gestionada.

COHESIÓN SOCIAL

- Destacan los siguientes puntos como originarios de problemáticas sociales:
 1. La cultura vertebró la identidad de la población, aunque su interpretación provoca diferentes conflictos, como en el caso de las Mutildantzak.
 2. Parte de la población con una mentalidad muy tradicional. Problemas con denuncias de violencia de género y la LGTBIQ+ fobia.
 3. Trato diferenciado a las personas inmigrantes, en especial hacia los gitanos y gitanas. No hay una convivencia entre culturas, sino que cada cual tiene sus propios espacios de socialización y rara vez se cruzan. Se vive en una situación de mera coexistencia cultural y racial.
 4. Conflicto social generado por el acceso a la vivienda y el proyecto de Aroztegia, con opiniones polarizadas.
 5. Impacto del turismo, que afecta a la convivencia entre turistas y residentes, así como al acceso a la vivienda.
 6. Diferencia entre la población del valle según residencia Elizondo/resto de núcleos y sus formas de socialización.
 7. Cambios en el modelo de familia dominante, en el que predominan familias más pequeñas en relación a hace unas décadas.

VIVIENDA

- Dificultad de volver a habitar las viviendas vacías.
- Falta de confort en las viviendas por falta de un adecuado **aislamiento**. Esto unido a la mala conexión a internet hace que el **teletrabajo** sea algo complejo de hacer en Baztán, ya sea trabajando o estudiando.

- Se propone la existencia de **viviendas de emergencia** para personas sin hogar o mujeres en situación de violencia de género, para que no tengan que convivir con sus agresores. Además de que se propone también hacer más **viviendas VPO** para facilitar el acceso a la vivienda.

- **Viviendas vacías** en todos los núcleos urbanos, que provocan pérdida servicios y degradan el paisaje urbano.

- Dificultades **administrativas, por parte del Ayuntamiento de Elizondo, del Gobierno de Navarra y de Príncipe de Viana, para reformar** las viviendas por el grado de protección que tienen muchas de las edificaciones del valle, unido al cambio del modelo familiar.

- Opciones de acceso a una vivienda asequible reducidas, debido al escaso alquiler, el impacto de los pisos turísticos y los grandes costes de reforma. Dificultades en la gestión del reparto de espacio en la conversión de casas unifamiliares a pisos.

- Valoración positiva de los **modelos de vivienda alternativa** como viviendas colaborativas.

- Diferencia de opiniones en cuanto a las **construcciones de pisos**: negativa porque rompe la estética que hay en los pueblos, prefieren formas de vivienda más holgadas.

- Gran cantidad de **bordas vacías** en los núcleos. Se pide la realización de un inventario con posibilidad de que se hagan pisos en ellas para poder reactivar la vida de las bordas, haciendo también uso de las tierras.

PAISAJE Y PATRIMONIO

Este tema es el que menor incidencia ha tenido en las entrevistas, al que menor relevancia le han dado. Generalmente han coincidido en las respuestas en todos los grupos que ha habido.

- El paisaje se valora muy positivamente, forma parte de la identidad del valle junto a elementos del patrimonio material como la naturaleza, las tierras comunales, el castillo de Amaiur, Xorroxin, La gruta (Lekaroz) para personas creyentes, la piedra roja y piedras en las esquinas de las casas, Aritzakun o Jauregizarrea.

- En cuanto al paisaje urbano, cabe destacar algunas aportaciones:

- Dificultades para las personas con problemas de visión, se demanda que no todos los edificios sean blancos, ya que eso obstaculiza mucho su capacidad de tener una movilidad autónoma.
 - Viviendas vacías y abandonadas degradan el paisaje urbano de los núcleos.
 - Gran diferencia estética entre el casco histórico de Elizondo y el resto del núcleo. Conflicto en torno a la estética y obstáculos de la plaza del pueblo.
-

ESPACIO PÚBLICO Y MOVILIDAD

- **Coche como modelo de movilidad dominante de Baztán**, sobretudo en el desplazamiento entre núcleos.

- La movilidad interna se realiza principalmente a pie, aunque hay ciertas voces discordantes que mencionan un uso del coche. Además, el acceso al coche no es algo igualitario en lo que a género respecta.

- Uso de la bicicleta en auge, por lo que se demandan más caminos ciclables y carriles bici.



- Mal estado de las aceras: muy estrechas, en mal estado, ocupadas por vehículos o con un ancho insuficiente para el tránsito de más de una persona, carritos, etc. Esto provoca el uso de la calzada por parte del peatón, lo que aumenta la sensación de inseguridad, debido a la gran velocidad a la que circulan los vehículos, y que habría que pensar maneras para hacer que esta disminuya.

- Otra de las cuestiones más conflictivas son los **aparcamientos**, sobre todo en los pueblos que tienen un mayor peso turístico, convirtiendo las plazas en parking, a lo que se suma la ocupación por parte de las caravanas, para lo que se propone para ello habilitar aparcamientos disuasorios. Sin embargo, hay discordancias en cuanto al número de plazas existente, y una gran costumbre a aparcar frente a la puerta de casas.

- Existe un gran conflicto con los aparcamientos en las bajeras y los vados. Se pide regulación al respecto.

- Los puntos negros más destacados son:

- Poco Arcén en la NA-121B.
- Entradas a los pueblos.
- Irurita por la proximidad de la carretera.
- En Irurita el paso de cebrá de la plaza es peligroso.
- En Elizondo hay puntos negros (de oscuridad).
- Se denuncia que algunas escuelas tienen salida directa a la carretera y eso es muy peligroso para los niños.
- Benito Benín Gloria, en esa zona hay motos que pasan rápido.
- En la recta de Gloria no hay luces.
- De la foral hacia arriba no hay luces (Frasené).
- Desde Benito Benín hasta las primeras viviendas es un punto negro.

- Por último, se aportan ciertas ideas sobre la movilidad del territorio que se pueden destacar:

- Hay una sensación de inseguridad en las entradas de Elizondo con el coche.
- Se propone el uso de una furgoneta para la movilidad de personas con diversidad funcional.
- Los coches van muy rápido en los núcleos urbanos.
- En los paseos por monte los cuads y las motos son peligrosas para las personas por su gran velocidad (se destaca en un paseo del taller de mapeo colectivo el de la escuela de Elizondo a la escuela de Lekaroz y el de Elizondo por Astiei).
- La variante ha mejorado el tráfico, pero hay que acabarla.

- **Valoración de las plazas y espacios verdes** en general se ve como adecuada, aunque se demandan más espacios verdes en la ikastola y al lado del río en Elizondo y más espacios verdes en algunos pueblos. También se piden más árboles en las plazas. Por tanto, se puede apreciar, que, aunque la valoración general sea buena, se piden mejoras en este sentido.

-
- La plaza, los frontones y los ostatus son los lugares más utilizados, además, las mujeres son las personas que más ocupan el espacio público en relación a los cuidados.
 - Se demandan más espacios públicos cubiertos para estar a salvo de la lluvia, que es bastante habitual en el valle y más calles con nombre de mujer.
-

DOTACIONES Y SERVICIOS

- Demanda de más servicios para la movilidad, como un servicio de autobús que funcione como el transporte público de las ciudades y que se tenga que esperar 5 minutos, aunque se debate sobre su viabilidad.
- Demanda de más infraestructuras para el desplazamiento en bicicleta, como carriles bici o caminos acondicionados que unan los pueblos.
- **Centralización de los servicios en Elizondo**, haciendo que los comercios de los pueblos vayan desapareciendo. A este fenómeno se lo ha nombrado como “Elizondocentrismo” en varias ocasiones. Se aprecia que en el gasto municipal en Elizondo es notablemente mayor.
- **Mala conexión a internet**, sobremanera en los pueblos. El cableado por las fachadas degrada la imagen urbana. Aunque la infraestructura para soterrar el cableado existe, hay dudas sobre la presencia de planos en el ayuntamiento.
- Uso del campus de Lekaroz para establecer nuevos servicios, como un auditorio, petición que se repite constantemente.

Por último, el resto de las peticiones que se hacen relacionadas a los servicios serían:

- Un centro para poder hacer los trámites con la administración sin tener que desplazarse y que se pueda hacer en euskera.
 - Un servicio que gestione las tierras comunales.
 - Una sala de usos múltiples.
 - Más tiendas en los pueblos.
 - Que se mejore la atención pediátrica.
 - Más policía para controlar el tráfico, sobre todo en Elizondo y por las tardes.
 - Más sucursales bancarias y cajeros.
 - Hostelería que se adapte a las necesidades del valle, sobre todo relacionado al turismo.
 - Más ambulancias.
 - Más bibliotecas y que se mejore la gestión de la que ya hay, cubriendo bajas y abriendo en un horario más amplio.
 - Más baños públicos abiertos y que el lavabo esté más cerca de la taza del váter, sobre todo para las mujeres.
 - Más bancos y colocados de manera que fomenten la sociabilidad y que estén mejor diseñados para mujeres embarazadas.
 - Lugares para aparcar los carritos de los bebés.
 - Iglesia con otros fines y usos.
 - Que se favorezca la movilidad de las personas con diversidad funcional, mediante semáforos que metan ruido, diciendo los números de turno en las tiendas, haciendo que los edificios no sean todos del mismo color y colocando carteles gráficos para estas personas, ya que se destaca que Baztan no está preparada para que personas con diversidad funcional.
-

ECONOMÍA

- Primer sector de vital importancia para el valle, tanto por los beneficios como por la identidad que aporta, aunque se destacan algunos problemas.

- Cambios en el modelo de producción hacia explotaciones más grandes que se valoran negativamente.
- Falta de relevo generacional en la ganadería y agricultura. Falta poner en valor estos trabajos de cara a la población joven.
- Necesidad de potenciar la relación directa entre el productor y el consumidor y cambios en los hábitos de consumo.

- El **segundo sector, la industria y la construcción**, con poco peso en el valle, aunque se desplazan a trabajar en industrias de municipios cercanos. En general, no se quiere que ninguna gran industria se establezca en el valle, pero sí empresas más pequeñas. Las energías renovables podrían tener cabida en el valle.

- El **tercer sector es el que genera más problemas** y tiene mayor impacto en el valle.

- Falta de relevo generacional para las tiendas, sobre todo las que están situadas en los pueblos.

- **Modelos de consumo.** Se destaca que la gente compra en grandes superficies, al mismo tiempo que se demanda el fomento del consumo en tiendas locales. Se propone el cambio en los hábitos de consumo para consumir más sosteniblemente y de Km 0.

- **Aumento del turismo** en el valle a raíz de los libros de la Trilogía del Baztán de Dolores Redondo.

- El turismo se está convirtiendo en el eje vertebrador de la economía municipal, aunque tiene un impacto directo sobre la vida social, la vivienda y los apartamentos turísticos. Supone un complemento al salario.

- Concentración del turismo en lugares concretos como son Erratzu, destacan que tiene la peor situación por la cercanía de la cascada de Xorroxin, Amaiur por el castillo y Doneztebe por el parque natural de Bertiz. Se propone un reparto más equitativo del mismo.

- Brecha de género que existe en el empleo: las mujeres se encuentran empleadas en el sector de la educación y de los cuidados, y los hombres trabajan más en el primer y segundo sector.

5.2 ENTREVISTAS CON ALKATES

Descripción

Del mismo modo que las entrevistas grupales e individuales, se han desarrollado entrevistas semi estructuradas de 1,5 horas, en las que se reúne a los alkates de cada uno de los cuarteles.

Números de la participación

Se han realizado 4 reuniones, una con los alkates de cada uno de los cuarteles, a las que han asistido en total 15 personas, 13 hombres y 2 mujeres.

ERBEREA	
Irurita	Pello Iriarte
Gartzain	Fernando Arraztoa Larregui
Arraioz	Jose Luis Retegi Iturbide
Oronoz	Jorge Oteiza Ugarte
BASABURUA	
Ziga	Jose Antonio Echeverria
Aniz	M ^a Cristina Fernandez Perez
Berroeta	Carlos Garaikoechea
Almandoz	Pello Sarratea
BAZTANGOIZA	
Erratzu	Kaiet Itoitz Ibarra
Azpilkueta	Aitor Iturralde Elizalde
Arizkun	Imanol Etxeberria
Amaiur	M ^a Isabel Aleman Irungarai
ELIZONDO	
Elbete	Imanol Juanicotena Taberna
Elizondo	Aitor Bazterrika
Lekaroz	Ernesto Prat Urzainqui

Información recogida

COHESIÓN SOCIAL

Baztangoiza

Erratzu

Azpilkueta Hacemos sesiones de Auzolan cada dos meses
No tenemos ostatu, solo el local de la sociedad (gastonómica)

Arizkun La gestión del Cementerio la realiza una persona a la que se le paga un sueldo

Amaiur Faltan médicos y hay un problema de transporte
Falta infraestructuras para organizar eventos, no podemos organizar ni un concierto: para la descentralización de las actividades socioculturales hacen falta recursos (sillas, proyectores, etc.)
Hemos tenido un debate sobre si se cobra por el Auzolan, como se hace en Elizondo
Una vez al año hacemos una comida con las personas que han participado en el Auzolan
Se ha hablado de establecer una cuota para la gestión del cementerio

Basaburua

Ziga	Tenemos escuela, pero no pasa el autobus
Aniz	Garantizar el Autobus escolar> 3 niños se han quedado sin autobús, la escuela pone un taxi (la competencia es Foral) Los niños y niñas participan en el Auzolan
Berroeta	La pescadilla que se muerde la cola: falta población y se reducen los servicios De cuando en cuando surgen conflictos que dividen a los núcleos (mutildantza, Aroztegia, etc.) Necesidad de Espacio de resolución de conflictos > juez de paz > mediador
Almandoz	A nivel de transporte público estamos bien dotados

CONJUNTO DE BAZTAN

- El Auzolan permite generar núcleos más cohesionados, hay buena relación en todos ellos
- En el Auzolan siempre aparece la misma gente, existe un debate sobre cómo gestionarlo mejor (pagar o no). En cualquier caso, se hacen muchos
- No hay servicios de limpieza en los núcleos, se hace a través de Auzolan

Elizondoa

Elbete

Elizondo	El Auzolan se realiza por barrios. Se cobran 30 euros a todos los habitantes en concepto de Auzolan, si participas en los Auzolan se devuelven. El Frontón que hay es insuficiente para la cantidad de habitantes que lo utiliza
Lekaroz	No hay ni siquiera un lugar de reunión para colectivos y ahora quieren hacer un Campus La convivencia se vio muy afectada a raíz del proyecto de Aroztegia Hay una tensión que proviene del conflicto de la Mutildantza

CONJUNTO DE BAZTAN

- Faltan 4 médicos en Baztan > aplicar el modelo de Educación (puestos de difícil provisión)
- Los servicios están muy centralizados en Elizondo (cultura, etc.), aunque en Irurita hay un teatro
- El conflicto con Mutildantza
- Se hacen Auzolan de manera puntual, 3 ó 4 al año dependiendo de las necesidades y de los núcleos. Aniz, Amaur, núcleos muy activos
- Los núcleos no disponen de espacios de socialización ni de infraestructuras adecuadas
- Es importante que en las asambleas haya personas jubilada, dado que disponen más tiempo
- El abastecimiento de agua es una cuestión especial y problemática
- La gestión de los cementerios: depende de la voluntad de los ciudadanos y también hay problemas cuando se establecen cuotas > generar una ordenanza para regularizar su gestión
- Limpieza de los Baños públicos: en Elizondo los limpia una empresa, en el resto de núcleos mediante Auzolan
- La electricidad de los frontones la paga cada núcleo

Erberea

Irurita	3-4 familias que han ocupado las viviendas de Sagües, migrantes, se ha intentado mediar Las viviendas de Sagües son antiguas y no cumplen las condiciones de habitabilidad Que existan sociedades ayuda mucho a la cohesión
Gartzain	Construir una sociedad a través de Auzolan
Arraioz	Núcleo con actividad social dinamizada
Oronoiz	Buena convivencia entre los habitantes

CONJUNTO DE BAZTAN



- No hay grandes problemas de convivencia entre vecinos
- Auzolana
- El movimiento asociativo es importante, la organización por asambleas en los núcleos es un ejemplo claro
- Faltan servicios, especialmente médicos
- A nivel de infraestructuras estamos bien
- Están desapareciendo los ostatus
- La Escuela le da vida a los núcleos
- La gente que ha crecido en el pueblo se implica en su vida, tiene nostalgia cuando se va

VIVIENDA

Baztangoiza

Erratzu No hay viviendas para alquilar, muchas vacías y segundas viviendas (que sólo se utilizan un mes al año)
Se crean casas rurales en vez de rehabilitar para la gente de Baztan
Precios dirigidos a gente de fuera, son muy altos

Azpilkueta Hay una gran diferencia de una generación a otra en la capacidad de acceso a la vivienda

Arizkun

Amaiur

Basaburua

Ziga

Aniz Sólo 3 casas vacías, están muy deterioradas y requieren una inversión muy elevada
Hay diferencia entre vivir en casas o vivir en pisos > "ni yo mismo me iría a vivir a un pueblo para vivir en un piso", los que vienen de fuera no quieren ir a vivir a un piso
Los propietarios de las casas vacías no las quieren vender (razones sentimentales)

Berroeta Hay casas nuevas construidas por la gente del pueblo que las tienen vacías.
No llegan las ayudas de rehabilitación porque no está incluido en como "Área preferente de rehabilitación"
La gente prefiere vivir en casas nuevas y no en rehabilitadas
Sin ayudas es muy difícil rehabilitar, se requiere mucha inversión
Hace falta poner límites a los pisos turísticos

Almandoz Casas grandes y vacías
El turismo no tiene tanto impacto en nuestro núcleo
Beola

CONJUNTO DE BAZTAN

- Se debería establecer como prioridad que la juventud pueda quedarse a vivir en los núcleos > es necesario facilitar el acceso a la vivienda

Elizondo

Elbete

Elizondo La juventud lo tiene difícil para alquilar o comprar viviendas.
Los propietarios solamente quieren vender y no quieren alquilar. En general, el alquiler está dirigido apartamentos turísticos

Lekaroz En el Casco del pueblo: viviendas grandes y medio vacías. Los hijos e hijas de los propietarios no quieren vivir en ellas, prefieren construirse su propia vivienda o es muy costoso y difícil rehabilitarlas
Existen suelos que son atractivos para la construcción de nuevas viviendas, pero no se construye porque no se venden: hay construcciones iniciadas, pero no se han terminado, solo para cumplir el expediente
Conocemos qué casas están vacías: los dueños prefieren tenerlas vacías

CONJUNTO DE BAZTAN

- Grandes viviendas, se están vaciando y deteriorando
- Los propietarios solo quieren vender o convertirlos en apartamentos turísticos
- Muchos hogares vacíos y los jóvenes no tienen fácil acceso a la vivienda
- Establecer un impuesto potente para viviendas vacías que sean habitables, no para aquellas que necesiten inversión
- Hay casos que no quieren renovar sus viviendas

Erberea

Irurita	Situación de las viviendas de Sagues
Gartzain	No hay muchas viviendas a la venta Arreglar / Rehabilitar las viviendas es muy caro
Arraioz	Hace 12 años hicimos un censo de vivienda vacía: había 34 viviendas entonces
Oronoz	Muchas viviendas vacías en el centro o en las que vive poca gente. Viviendas grandes y antiguas, la gente va a vivir a edificios y viviendas nuevas Hay que cambiar la normativa, es muy caro rehabilitar

CONJUNTO DE BAZTAN

- La juventud tiene problemas para adquirir o alquilar vivienda
- Vivienda vacía
- Poca oferta de alquiler
- Debemos generar una nueva conciencia que permita dirigir las viviendas hacia la juventud: creación de un movimiento núcleo por núcleo, hablando con los propietarios a través de un esfuerzo colectivo
- Analizar la posibilidad de la Expropiación de viviendas
- El turismo tiene un efecto ("ataque"): la gente de fuera con mayor capacidad adquisitiva compra las viviendas y ha generado un aumento de los precios
- La gente que viene de fuera es bienvenida, pero deben tomar conciencia
- Hay que regular los pisos turísticos, hay que generar un equilibrio dado que solo puntualmente se copa la oferta turística existente
- Hay un sentimiento histórico sobre la propiedad: para ser alguien debías poseer una vivienda si no te consideraban granjero o inquilino. Es el municipio con más escudos de armas de Navarra
- La gente no alquila por miedo

PAISAJE Y PATRIMONIO

Baztangoiza

Amaiur	La propiedad del Kisulabe (Calera) no está clara
Erratzu	Necesidad de mejorar y arreglar el Ostatu del núcleo: de momento se ha rehabilitado la fachada pero falta el interior

CONJUNTO DE BAZTAN

- El patrimonio natural y construido del entorno de los núcleos muy mal conservado: Kisulabeak (caleras), fuentes, arboles, etc.
- Bunkers en muy mal estado, abandonados

Basaburua

Ziga	Cada vez hay menos ganado y se nota en el entorno
Aniz	Mejorar y reparar el Kisulabea (calera) y lixutegia (lavadero) Rehabilitar y recuperar la casa del párroco
Berroeta	Mejorar el Kisulabea (calera), la mitad está en un terreno privado

La pequeña casa de los médicos está vacía, no sabemos qué hacer con ella (está al lado del frontón)

Almandoz Renovar la Iglesia Antigua

CONJUNTO DE BAZTAN

- Limpieza de los caminos
- Instalar paneles explicativos sobre el patrimonio existente: kisulabe, lixutegi, etc.
- Mejorar los Bunkers
- Casi todos los núcleos cuentan con casas del párroco que están vacías y deteriorándose > Nasuvinsa ha llegado a un acuerdo con el Arzobispado, ¿se puede aplicar aquí?

Erberea

Irurita

Gartzain El Palacio de Armas de Iturbien está deteriorado

Arraioz Hay 2 lavaderos, uno de ellos en funcionamiento y el 2º lo estamos arreglando
3 casas históricas que son particulares, una de ellas es un Palacio que está muy deteriorado pero que recientemente lo han comprado para arreglarlo

Oronoz

CONJUNTO DE BAZTAN

Kisulabeak (Caleras) están en mal estado y hay que cuidarlas, normalmente son propiedad privada.

ESPACIO PÚBLICO Y PAISAJE

Baztangoiza

Erratzu Es necesario reformar, mejorar la plaza, es muy dura
El paso de camiones tiene un gran impacto
En la calle principal las aceras son muy estrechas

Azpilkueta En nuestra plaza no hay problemas con los coches

Arizkun Las aceras no son adecuadas y no son accesibles
Establecer zig-zags para reducir la velocidad, ha habido accidentes dentro del núcleo
Falta espacio de aparcamiento

Amaiur La Plaza suele estar llena de coches, quisimos liberarla para la infancia, pero en la asamblea se decidió que no
La plaza es un lugar de paso, además hay problemas en el espacio entre casas por el aparcamiento.
En el frontón hay espacio para aparcar, pero la gente prefiere aparcar debajo de su casa

Basaburua

Ziga Necesitamos aparcamiento

Aniz

Berroeta Vaciamos la plaza de coches y buscamos un aparcamiento (permuta)
Hay que sacar los coches de las plazas de los núcleos

Almandoz No tenemos plaza, la echamos en falta

CONJUNTO DE BAZTAN

Hay aparcamientos cerca de las casas, pero la gente quiere aparcar en el portal
No hay aceras

Elizondo

Elbete

Elizondo



Lekaroz Los coches ocupan la plaza el núcleo
 El coche tiene mucho protagonismo

CONJUNTO DE BAZTAN

Los núcleos no están preparados para el coche

Erberea

Irurita

Gartzain Acaban de conseguir un Parque propiedad de la Iglesia que tienen que reformar

Arraioz Estamos bien.
 Algunos solicitan una piscina, cuando en sus casas ya tienen una

Oronoz En la Plaza no hay baño ni cubierta

CONJUNTO DE BAZTAN

- En el Campus de Lekaroz había una piscina
- Mejorar la limpieza de los baños públicos

SOSTENIBILIDAD Y MOVILIDAD

Baztangoiza

Erratzu Hay gente que utiliza bicis eléctricas para ir a hacer la compra a Elizondo

Azpilkueta Los vertidos van directamente al río
 Los caminos se cubren con facilidad por la vegetación, se limpian con Auzolan

Arizkun

Amaiur

Basaburua

Ziga La mejora del saneamiento es urgente, las aguas negras se vierten directamente al río
 Necesidad de una depuradora

Aniz No hay claridad a la hora de establecer criterios ambientales conjuntos
 Problemas con la gente de fuera del núcleo que viene a echar la basura en nuestro núcleo, dado que hay un vertedero al lado de la carretera > no se respeta el reciclaje (somos un núcleo que nos han concedido un premio por reciclar)

Berroeta Disponemos depuradora

Almandoz

CONJUNTO DE BAZTAN

Establecer un servicio público de taxi
 Necesidad de un autobús que conecte los núcleos > el transporte público tiene que ser deficitario
 Muchas cuestas para andar en bicicleta
 Esas son preguntas de ciudad, aquí no se vive de igual manera
 Pagamos el servicio de saneamiento, pero no disponemos de él
 Siempre se prioriza a los núcleos más grandes
 La gestión de residuos es buena en los núcleos pequeños, pero el turismo tiene un impacto en ello (conductas incívicas, falta de respeto, etc.)

Elizondo

Elbete

Elizondo Problemas con los garajes en planta baja

Lekaroz

CONJUNTO DE BAZTAN



- No hay transporte público entre los núcleos: en 2020 ya hubo una iniciativa de la asociación comerciantes de poner un microbús, pero no prosperó porque había poca frecuencia (horarios limitados) y la gente está muy acostumbrada a utilizar el coche
- La gente mayor suele coger el taxi
- Existe una web municipal para compartir coche, pero no se conoce
- Hay mucha cultura del coche y poca oferta de transporte público
- No hay infraestructuras ciclistas ni peatonales entre municipios
- La gente solo va en bicicleta al río
- Baztan necesitaría 4 peones forestales por su extensión (solo tiene uno)
- Si no hubiera Auzolan, en los núcleos no habría ni agua

Erberea

Irurita	Necesitamos saneamiento sí o sí La plaza de Irurita se utiliza como parking
Gartzain	El agua está contaminada
Arraioz	Ha empezado a haber problemas con el abastecimiento del agua a causa del cambio climático: hay menos agua. Se hicieron mediciones y se ha pasado de un caudal de 9000 litros a 3000 El Ostatu da mucha vida, los alrededores del aparcamiento están siempre a tope. El espacio público circundante es privado, pero se ha solicitado que se haga público
Oronoz	
CONJUNTO DE BAZTAN	
	<ul style="list-style-type: none"> • Las fuentes naturales están desapareciendo • Estamos acostumbrados a utilizar a diario el coche: necesitamos un cambio cultural

ECONOMÍA

Baztangoiza

Erratzu	Hay que concienciar a la gente No hay un cajero automático en todo el cuartel Tenemos que cuidar la agricultura
Azpilkueta	
Arizkun	En Arizkun tenemos buena oferta comercial No hay baños públicos El matadero del pueblo lo gestionan los cazadores
Amaiur	No hay comercio y el ostatu está a punto de cerrar porque se jubila
CONJUNTO DE BAZTAN	
	<ul style="list-style-type: none"> • Los comercios por sí solos no pueden sobrevivir en los núcleos • El modelo de los panaderos puede ser interesante a nivel comercial: reparto núcleo a núcleo • A nivel general el primer sector está en decadencia • Dificultad en la gestión de los suelos comunales: no está digitalizada su situación, propiedad, etc.

Basaburua

Ziga	Necesitaríamos un Ostatu y tienda pequeña
Aniz	Tenemos la sociedad, yo no tengo necesidad de un bar o tienda Existen dos modelos extremos en la agricultura: por un lado, el de grandes explotaciones (gran empresa) y el otro de cultivo ecológico y pequeños productores
Berroeta	El bar tienen un papel de espacio de socialización
Almandoz	No hay comercio, tan solo una tienda que tiene de todo
CONJUNTO DE BAZTAN	
Antes había más agricultores, hoy en día menos pero disponen de más tierras	

Erberea



Irurita Tenemos un Poligono industrial pero está medio vacío

Gartzain

Arraioz

Ornoz

CONJUNTO DE BAZTAN

- Hay un descenso de la actividad agrícola, cada vez hay menos gente que se dedique a ello
- Falta de perspectivas de futuro para la juventud por falta de trabajo
- Impulsar la innovación en la actividad socioeconómica, fomentado empresas que estén vinculadas a la tierra: debemos conseguir tener la conciencia que tienen en Iparralde
- Se debe distribuir la producción agrícola, aquí se produce a gran escala
- No hay muchos árboles frutales
- El 80% del suelo agrícola es comunal
- Se están perdiendo los oficios de Baztan
- La agricultura no compensa a la juventud económicamente

Conclusiones generales

COHESIÓN SOCIAL Y SERVICIOS PÚBLICOS

- La importancia de las sociedades y del Auzolan en la cohesión social, si bien existe un debate sobre cómo gestionarlo mejor y atraer a más gente a que participe
- Necesidad de espacios de socialización
- Conflictos que afectan a la convivencia en los núcleos: Mutildantza, Aroztegia, etc.
- Falta de servicios, especialmente socio-sanitarios (se necesitan médicos)
- Debate sobre el modelo de gestión de los cementerios (distintos modelos)
- Centralización de los servicios y actividad cultural en Elizondo, necesidad de distribuir recursos e infraestructuras socioculturales

VIVIENDA

- Vivienda vacía y barreras socioculturales a su movilización (los propietarios no quieren vender ni alquilar)
- Viviendas antiguas, grandes y en mal estado
- Dificultades para la rehabilitación, altos costes y dificultad de acceso a ayudas por no estar incluidos como Área de Rehabilitación Preferente
- Impacto del turismo en el encarecimiento de la vivienda
- Escasez de oferta de alquiler, muy enfocado en el alquiler turístico
- Necesidad de regulación de los pisos turísticos
- Dificultad de acceso a la vivienda por parte de la juventud (en propiedad o alquiler)

PAISAJE Y PATRIMONIO

- Falta de señalización del patrimonio
- Patrimonio natural y edificado en mal estado: Edificios históricos, palacios, kisulabe (caleras), lavaderos (lixutegi), bunkers, árboles, caminos, etc.

ESPACIO PÚBLICO Y PAISAJE

- Necesidad de mejora de la dotación/adecuación de los espacios públicos y su mantenimiento (los baños, en especial)
- Sobreocupación del espacio público y las plazas de los núcleos

SOSTENIBILIDAD Y MOVILIDAD

- Cultura y dependencia del coche muy arraigadas



-
- Falta de alternativas de medios de transporte más sostenible que conecten los núcleos: transporte público, infraestructuras ciclistas y peatonales
 - Necesidad de mejoras en los servicios e infraestructuras básicas: transporte público, saneamiento, Internet, etc.
 - Problemas con el saneamiento, mantenimiento y la gestión de las infraestructuras y recursos hídricos, reducción de los mismos a causa del cambio climático
 - Necesidad de aparcamiento
 - Mal estado de los caminos
 - Impacto del turismo en los recursos naturales (Xorroxin) y la gestión de los residuos
-

ECONOMÍA

- Desaparición de los Ostatu
 - Descenso de la actividad agrícola y cambio de modelo hacia uno en gran escala
 - Falta de comercios en los núcleos
 - Falta de perspectivas laborales para la juventud
-

5.3 MAPEOS COLECTIVOS

Descripción

Se han realizado un total de 4 mapeos colectivos, cada uno en un núcleo de cada uno de los 4 cuarteles que hay en Baztán. Concretamente se han hecho los mapeos en los pueblos de Arizkun del cuartel de Baztangoiza, Irurita del cuartel de Erberea, Elizondo del cuartel de Elizondoa y Almandoz del cuartel de Basaburua.

La estrategia de comunicación para los talleres ha tenido diferentes vías.

- Comunicación directa con la población mediante mails y mensajes de WhatsApp que se han lanzado en varias ocasiones, y también a través del boca a boca al finalizar las entrevistas que se iban realizando.
- Actualización de la página web destinada como repositorio de las acciones que se han ido realizando durante el proceso, y donde se encontraba también la información de los talleres: <https://baztanhobetzen.baztan.eus/mejorando-baztan/>
- Comunicación a través de los medios locales, por la cercanía que tienen con la población del valle, y los medios de comunicación escrita de los grandes periódicos de ámbito provincial. A ellos se les ha mandado una nota de prensa para que dieran difusión de estos mapeos colectivos, cosa que se consiguió en varios medios, tanto regionales como locales:

<https://erran.eus/baztan/1631690237727-baztan-hobetzen-planaren-barrenean-herritarrekin-tailer-parte-hartzaileak-eginen-dituzte-kuartelka>

<https://www.noticiasdenavarra.com/navarra/baztanbidasoa/2021/09/13/talleres-participativos-cuarteles-avanzar-baztan/1181033.html>

<https://www.diariovasco.com/bidasoa/baztan-bortziriak/baztan-redactara-plan-20210508215907-ntvo.html>

<https://www.noticiasdenavarra.com/navarra/baztanbidasoa/2021/05/07/marcha-plan-actuacion-revitalizar-29/1144065.html>

- Por último, se han utilizado las RRSS tanto de la cooperativa Nommad como de Paisaje Transversal para la difusión de los mismos.

Números de la participación

En ellos se obtuvo la participación de 52 personas (22 hombres y 30 mujeres):

- **Arizkun:** 21 personas
- **Irurita:** 14 personas
- **Elizondo:** 9 personas
- **Almandoz:** 8 personas



Información recogida

Se recogen las opiniones más destacadas en las distintas temáticas del análisis.

TERRITORIO Y MEDIO AMBIENTE

La preocupación principal es la gestión de los residuos a nivel del valle; se pone muy en duda el nivel de reciclado que y se pide a la gente que no tire papeles al suelo para que la recogida de residuos y el posterior reciclaje sea mejor.

También se pide una **regulación del uso de los ríos** para que no haya demasiada contaminación en ellos. Además, se pide una limitación y acotación sobre los onddos que hay en Baztán.

Otra de las problemáticas ha sido el de la gestión del **alumbrado público**. Y es que, se pide que se apaguen las luces, al menos un par de horas por la noche en el momento en el que menor movilidad pueda haber para no contaminar.

COHESIÓN SOCIAL

Se propone que se intente **mantener a las personas mayores el mayor tiempo posible viviendo en sus casas**, sin que se les mande rápidamente a residencias o centros de día.

Otra idea que se ha propuesto en los mapeos ha sido la de **educar sobre los peligros que tiene el consumir drogas y alcohol** y el peligro que esto puede traer tanto a nivel personal como a nivel social. Se propone en línea de posibles soluciones a conflictos que hay en el valle.



La figura del alcalde es muy valorada por parte del ayuntamiento, aunque se percibe como una gran carga desde el punto de vista de la población.

VIVIENDA

Problemática de la vivienda vacía, con dificultades y falta de ayudas para poder reordenar las casas y adecuarlas para que la gente pueda entrar a vivir. Se valora que ni el Ayuntamiento, ni el Gobierno de Navarra ni Príncipe de Viana dan ayudas suficientes y que, en muchos casos, en vez de ayudar ponen obstáculos.

En consecuencia, se dice que en muchas ocasiones las personas que reforman una vivienda **no lo hacen de manera 100% legal**.

La necesidad de reordenar viene relacionado al modelo familiar más extenso que había en el pasado y que, hoy por hoy, se ha reducido a la familia más cercana, por lo que las casas son demasiado grandes y costosas.

El acceso a la misma sea algo muy complejo que empuja a la juventud a tener que vivir en otros lugares como Elizondo o Pamplona como lugar más lejano.

Se propone la **creación de pisos en las viviendas de gran dimensión y que tienen la capacidad para varias familias**. Aquí se añaden diferentes dificultades que hay a estas soluciones como la avaricia, como un obstáculo a que se puedan crear viviendas alternativas, y ver la vivienda como un derecho y no como un negocio.

Se propone que se expropien las casas vacías, dar facilidades para remodelar las viviendas fuera de suelo urbano, poner más impuestos a las casas vacías para presionar a que los dueños vendan con mayor facilidad y obligar a vender estas viviendas.

No se ve con buenos ojos la construcción de nuevos bloques de viviendas, que rompen la estética del valle.

PAISAJE Y PATRIMONIO

Puesta en **valor del patrimonio de los pueblos, así como de su entorno**. En esto hace referencia a que hay que dar el valor a las plazas y calles de los núcleos, pero también al río, a los montes y el patrimonio arquitectónico que hay fuera de los núcleos.

Ligado a esta última idea, se pide que se desarrolle el **espacio no urbano para no dejar aislados los barrios más perimetrales**. Aunque hay una opinión que destaca que las zonas protegidas están demasiado cerca de los núcleos, por tanto impiden el desarrollo.

Pérdida de **conocimientos tradicionales** en la relación con el entorno.

Contenedores en las plazas hacen que el paisaje que hay en ellas sea algo más feo.

Se pide que se valore la función que tienen las huertas que están en el núcleo.

MORFOLOGÍA Y USOS DEL TERRITORIO

Se comenta que lo que más se utiliza en los pueblos son las plazas, el frontón y el ostatu (el bar). Aunque después, en cada pueblo se tiene la peculiaridad de diferentes lugares y usos, pero la norma general es esa.

En pasado de Baztán es rural (la vida rural de caserío) por lo que vivir en núcleos de población medianamente grandes no es atractivo para sus habitantes.

ESPACIO PÚBLICO Y MOVILIDAD

El tema más repetido ha sido el de la **adecuación de caminos para que sean transitables para bicicletas**. Esto se pide para fomentar la movilidad sostenible entre pueblos. Pero la que más ha sido repetida es la adecuación de la vía verde para este tipo de uso.

Siguiendo con los modelos de movilidad, se ha comentado y valorado negativamente el demasiado **uso del coche** y se destaca que cada vez hay más coches.

Atascos en las puertas de los colegios, así como el atasco que se forma en la carretera principal de Elizondo.

Para poder evitar esto, se piden más servicios para la movilidad, ya sea interna en los pueblos, entre los pueblos del valle como la movilidad a otros municipios. Pero, al igual que aparece en las entrevistas, se dice que no hay una cultura para esperar al transporte público y se piensa que estos servicios no tendrían demasiado éxito.

Sobre el tema del estacionamiento, se ha comentado que la gente tiene la costumbre de aparcar en la puerta y genera problemas (explicados en las entrevistas). Por tanto, vuelven a salir propuestas en diferentes direcciones sobre el aparcamiento. Las propuestas van en dos direcciones: la primera es de las personas que quieren parkings en las entradas de los pueblos. La segunda es de las personas que creen que el problema es la propia costumbre de aparcar en la puerta de casa.

La **velocidad de circulación de los coches en los núcleos**, al igual que en las entrevistas, es visto como un peligro, sobre todo en aquellos pueblos que tienen la carretera al lado de la plaza. Por ello, se propone que se adoquinen las carreteras de los pueblos para que se frene el tráfico, evitar que los pueblos tengan tantos coches buscando que se aparquen en las entradas de los pueblos, mejorando la señalización o poniendo semáforos.

Por último, hay varias propuestas que van un poco desligadas de las que se han mencionado hasta ahora y son las siguientes: se propone que se reparen los caminos que ya existen antes de que se construyan nuevos caminos; que se hormigonen en todos los caminos a las huertas; y mejorar el camino Elbete-Arizkun para estudiar sus oportunidades.

DOTACIONES Y SERVICIOS

El comentario que más se ha repetido ha sido el de que **los servicios están todos muy centralizados en Elizondo** y en algunos casos se pide directamente que se descentralicen a los diferentes pueblos, sobre todo la atención médica.

La valoración positiva del auzolan, pero que también recoge una queja sobre la falta de servicios que hay en los pueblos pequeños que no son Elizondo. Es decir, o se hace en auzolan la limpieza del pueblo o no se hace, porque el Ayuntamiento no puede costear este servicio.

Se propone soterrar cables de fibra, luz, agua y gas en los pueblos y se comenta que esto es algo que se puede hacer en muchos pueblos, porque se dice que la infraestructura para el soterramiento está hecha.

Que haya centros de jubilados en todos los pueblos y denuncian que solamente hay uno en todo Baztán.

Centros de formación específica que busquen prácticas en empresas del valle, con la finalidad de que la juventud acabe siendo contratada en el propio Baztán.

Una red de saneamiento que cubra todos los pueblos del valle.

Una piscina a nivel Baztán.

Un auditorio. Se comenta que Arizkunenea está bien, pero que justamente la función de auditorio no la cumple y que hay suficiente oferta cultural como para que en Baztán haya un auditorio que, se propone esté en el Campus de Lekaroz.

Sitios de encuentro en los pueblos.

Un centro de Coworking adecuado para que la gente no se tenga que desplazar fuera del valle y que se fomente el teletrabajo desde el propio Baztán.

Que los pequeños comercios que están en el valle se centralicen para que no haya que hacer grandes desplazamientos y fomentar el consumo km 0.

ECONOMÍA

En lo que respecta al **primer sector**, se propone la creación de espacios del primer sector dirigido a las personas jóvenes que busquen hacer un relevo generacional. Asimismo, se propone que haya una mayor producción de productos ecológicos.

En el segundo sector, se propone que se desarrollen industrias de energías renovables o pequeños puntos de creación de este tipo de energía. Así como que se fomenten puestos de trabajo en la industria para la juventud y facilitar que puedan desarrollar su vida en el valle.

El **tercer sector** y concretamente el sector del turismo ha sido el que más comentarios ha recibido. Aquí se pide la regulación de las normas, de los alquileres turísticos. Se llega a proponer que se prohíba el dar nuevas licencias. Pero no solamente se han centrado en la regulación de estos alquileres, sino que se pide que se descentralice el turismo en todos los pueblos del valle para que en los pueblos que hay mucha carga del turismo se liberen. También se ha pedido que los turistas paguen por aparcar para que el pueblo obtenga un beneficio económico.

Pero en lo que respecta a los temas más genéricos de la economía, se pide que haya más trabajo en general, que se den más ayudas para el emprendimiento, más espacios para nuevas empresas y consumir productos km 0. Por último, ha habido algún comentario sobre las macroestructuras impuestas como son Erdiz o Aroztegia que lo destacaban como un problema.

5.4 CUESTIONARIO ONLINE

Descripción

Los cuestionarios recogen preguntas abiertas y cerradas entorno a las distintas temáticas planteadas para el análisis. Constan tanto de preguntas cerradas como de preguntas abiertas. A pesar de la dificultad de sintetizar las respuestas abiertas, se ha considerado conveniente para dar la oportunidad de expresarse libremente y detectar otras problemáticas que pueden no haber sido detectadas previamente.

- Esta fase de recogida de información se ha realizado desde finales del mes de agosto hasta finales del mes de septiembre de 2021.
- Los cuestionarios se han distribuido en formato digital a través del espacio web del Plan, así como por grupos de Whatsapp a través de los propios alcaldes.
- El cuestionario se ha distribuido tanto en castellano como en euskera.

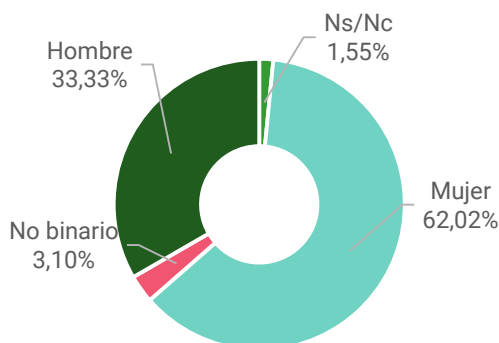
Números de la participación

- Se han recogido 129 cuestionarios, 94 en euskera y 35 en castellano
- Han respondido un total de 80 mujeres, 43 hombres y 4 personas de género no binario.
- 77 personas están entre los 31 y los 51 años, 26 entre los 18 y 30, 21 entre los 51 y los 65, y 5 entre 66 y 80.
- 120 de las personas que han respondido la encuesta viven en Baztan.

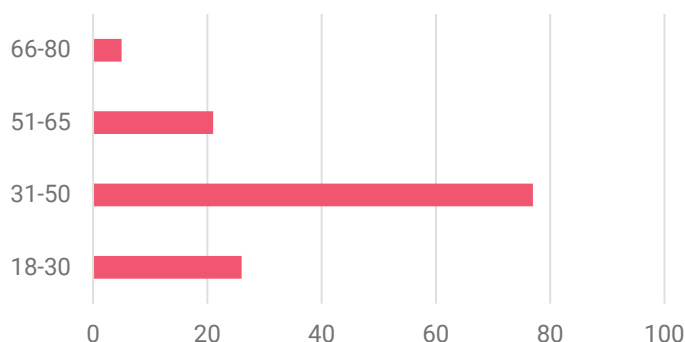
Información recogida

A continuación, se muestra de forma sintética la información recogida en los cuestionarios:

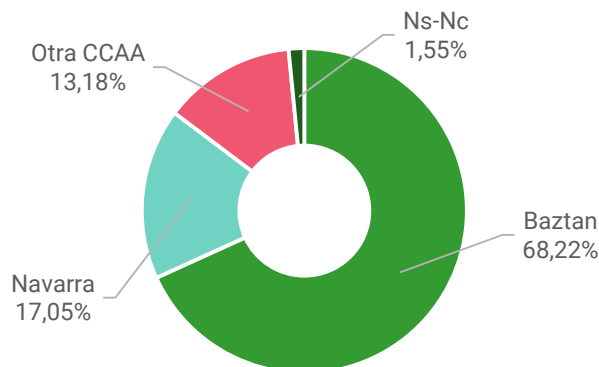
1. Género



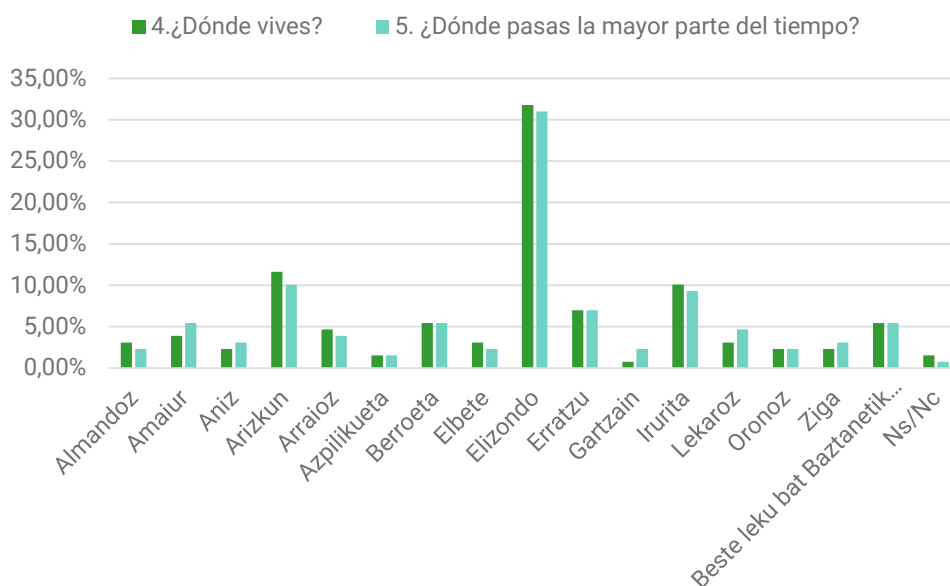
2. Edad



3. Lugar de Nacimiento

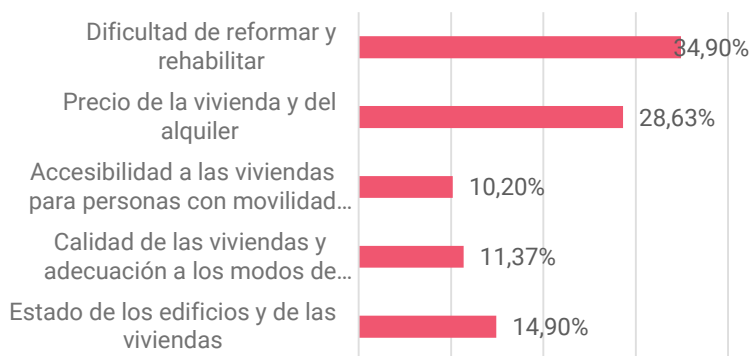


4. ¿Dónde vives? 5. ¿Dónde pasas la mayor parte del tiempo?



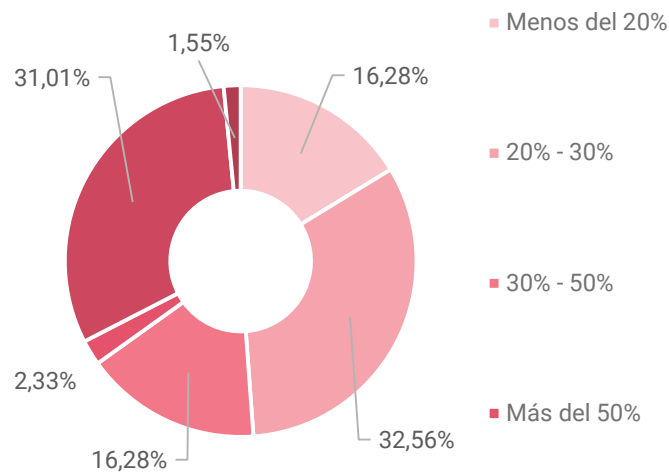
VIVIENDA

6. ¿Cuáles son las principales problemáticas asociadas a la vivienda en Baztan?

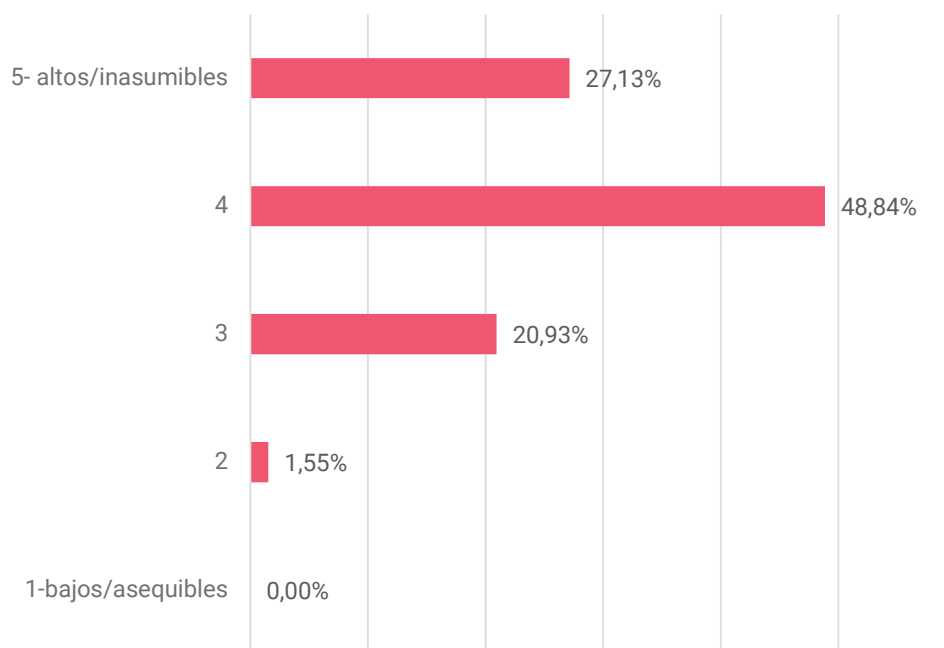


7. ¿Qué porcentaje de tu renta destinas a la vivienda?

Indica el porcentaje de renta propia o familiar que destinas al alquiler o compra (hipoteca) de tu vivienda.



8. ¿Cómo calificarías los precios de vivienda en Baztán?



9. En caso de considerarlos altos, ¿por qué crees que ocurre?

	Nº
Precios altos por las reformas que hay que realizar a las viviendas.	8
Precios altos porque Baztan se ha puesto de moda.	5
Mucha demanda y poca oferta	22
Lazos sentimentales con las viviendas.	3
A causa del turismo y del poder adquisitivo de la gente que viene de fuera.	22

Los precios han subido en general, no sólo en Baztan.	2
La tipología de vivienda no se adecúa a las necesidades actuales.	2
Los precios están sin regular	4
Desinterés de los propietarios en vender o reformar.	1
Especulación.	9
El alquiler está caro, pero la compra (incluso de vivienda nueva) ha bajado mucho en los cinco últimos años.	1

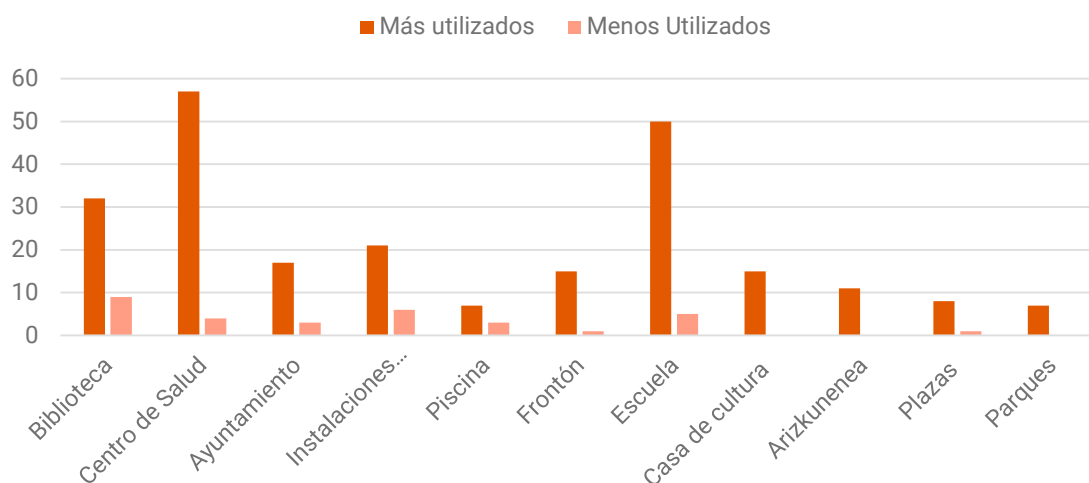
10. ¿Tienes alguna sugerencia o propuesta relacionada con la vivienda?

	Nº
Que las entidades públicas tengan prioridad de compra, y que desarrollen medidas que regulen su precio.	1
Hay que facilitar el proceso de reforma, flexibilizar las normas. Ayuda con el proceso burocrático (leyes, profesionales, ayuntamiento).	31
Limitar la oferta de casas rurales o dar prioridad a los lugareños.	2
Alquiler más bajo y fácil.	3
Que se puedan partir las viviendas antiguas en más de una, es muy difícil que una sola familia tenga capacidad de reforma.	5
Precios al alcance de los jóvenes y de la población en general.	2
Motivar a la gente joven de los pueblos para que no se vayan.	1
Obligar a la gente a reformar segundas o terceras viviendas que no utilizan o hacerles pagar más.	6
Impulsar el alquiler público y social.	6
Ayudas para reformar viviendas antiguas.	11
Compra de viviendas para jóvenes por parte del ayuntamiento.	1
Ayudas para residir en los pueblos.	1
Son casas grandes y es demasiado caro su reforma por una sola familia, pero nadie quiere compartir.	1
Impulsar la compra y reforma de las viviendas vacías o antiguas.	9
En las viviendas viejas de Baztan hay muchos problemas, no merece arreglarlas, el gasto es muy alto.	1
Cambiar las leyes de viviendas nuevas. Cambiar la superficie del suelo a menos de 10.000 m2.	1
Que el ayuntamiento llegue a un acuerdo con los propietarios de viviendas vacías para que los jóvenes puedan vivir en ellas.	2
Fijar un margen de precio desde las instituciones para cada vivienda.	4
Más oportunidades para alquilar vivienda, en vez de apartamentos turísticos. Regulación de los mismos.	4
Ayudas para fomentar propuestas como el alquiler social, viviendas comunitarias (jóvenes, familias, mayores).	6
Especulación.	1
Hay que cambiar la mentalidad de los dueños e inmobiliarias, sobre todo lo que poseen viviendas viejas o bordas adquiridas sin invertir por alguna herencia, si no, no veo solución.	1
Hay demasiados pisos turísticos.	1
Cuidar el patrimonio: apriscos de ovejas (ardibordak).	
Hay que hacer un trabajo de concienciación.	2
Impulsar un Plan de Alquiler.	1

Creación de una bolsa de vivienda desde el ayuntamiento para acercar a los dueños/inmobiliarias y los usuarios.	2
El problema no es sólo de Baztan, el ayuntamiento no puede hacer nada.	1
Príncipe de Viana es incompatible con NASUVINSA.	1
Construir pisos.	1
Mayor facilidad a la autopromoción en parcela propia, manteniendo la tipología y la forma de vida de Baztan.	2
Ayudas en pago de impuestos a quien venda o alquile viviendas a gente del valle.	1

COHESIÓN SOCIAL

11. ¿Cuáles son los edificios públicos (equipamientos) que más utilizas normalmente? ¿Y los que menos? ¿Por qué?

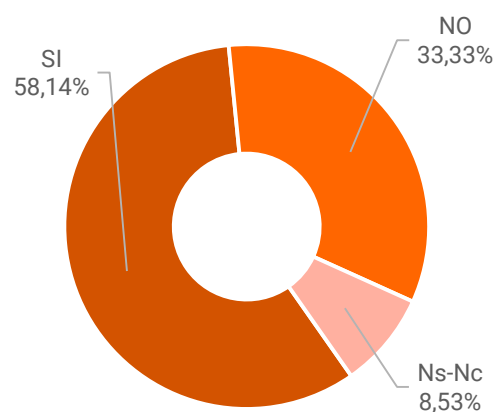


12. ¿Echas en falta algún edificio público (equipamiento) o servicio? ¿Cuál y dónde?

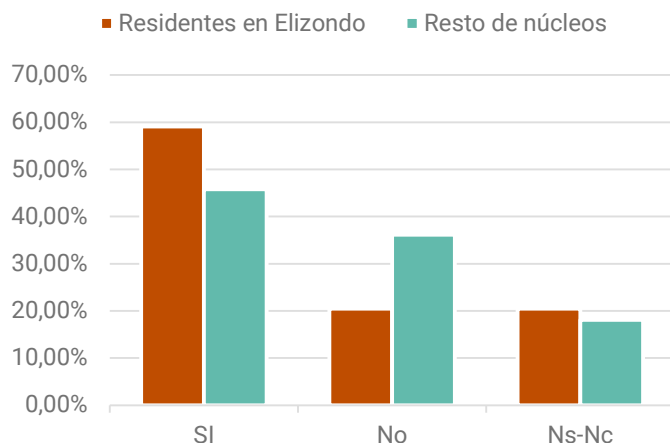
	Nº
Centralización de los servicios.	4
Piscina apropiada para el verano.	8
Mejorar el parque del pueblo.	1
El mantenimiento de los edificios públicos me parece insuficiente.	1
Via verde a lo largo de todo el valle.	1
No echo nada en falta.	13
Espacio para realizar actividades culturales (teatro, ensayos, conciertos)	14
Arizkunenea no es nada práctico y el centro social tampoco para realizar actividades culturales	2
Sitio al aire libre alternativo para jóvenes.	3
Espacio junto a la plaza del mercado para jóvenes.	1
Baños públicos.	4

Servicios de transportes.	4
Casa del pueblo en Arraioz.	1
Parque para niños en Arraioz.	1
Biblioteca.	1
Centro de salud en Berroeta.	1
Escuela. No tenemos en el pueblo y aunque hay más cerca Almandoz y Ziga envían a los niños a Elizondo.	1
Centro de día.	2
Servicios de correos más extendido.	2
Espacio cerrado confortable para niños y jóvenes en invierno.	8
Recorridos entre pueblos caminando y en bici sin que sean GR.	3
Sala de reuniones o sala multiuso en Lekaroz.	4
Más equipamientos para el centro de salud.	1
En los pueblos pequeños no hay servicios; una pequeña tienda para poder comprar.	1
Centro cultural para jóvenes de 12 a 18 años.	3
Area de autocaravanas cercana a Elizondo para liberar espacio de aparcamiento en el centro de salud y pueblo.	1
Parques para mayores con aparatos biosaludables.	2
Parque, merendero o lugar para estar al aire libre.	1
Aprovechamiento de las instalaciones deportivas de Lekaroz.	1
Frontón libre en Irurita.	1
Carril bici a lo largo del valle.	2
Biblioteca en Irurita.	1
Espacio multiuso en Ziga: cubierto para cuando llueve, batzarres, comidas y almacenamiento de material del pueblo.	1

13. ¿Vives cerca de los equipamientos y servicios que más utilizas en tu día a día?



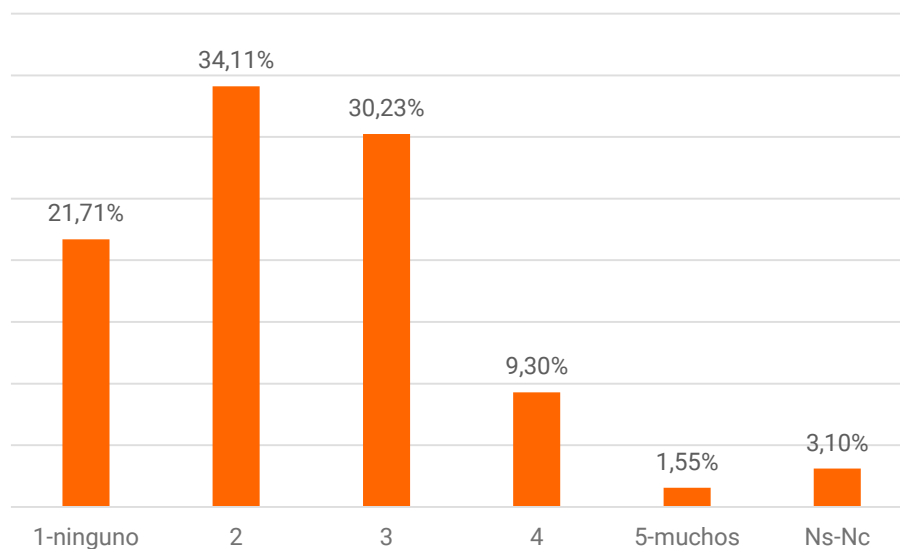
En cuanto a la cercanía de los equipamientos y servicios del día a día:



De no ser así, ¿te supone un problema?

	Nº
Estamos acostumbrados a utilizar el coche. Aun así los niños han tenido servicio de taxi este año, lo cual es de agradecer.	1
No vivir en Elizondo te condiciona a tener coche, ya que todos los servicios están ahí.	19
Vivimos a medio kilómetro del núcleo urbano, pero caminar por la carretera para llegar es peligroso.	2

14. ¿Crees que hay problemas de convivencia entre vecinas y vecinos o algún otro tipo de problema entre la gente?

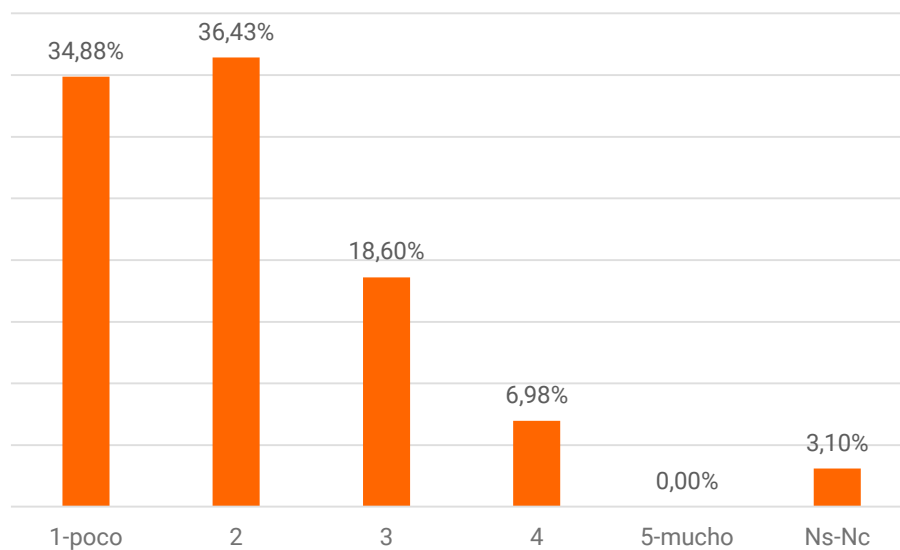


15. En caso de detectar problemas de convivencia, ¿cuáles son?

	Nº
Convivencia (ruidos, limpieza,...)	1
No hay relación con las personas migrantes.	1
Machismo	2

Conflicto entre peatones y vehículos	1
Racismo, conflicto lingüístico.	6
Individualismo, falta de compañerismo y ayuda mutua.	6
Problemas con lindes de campos, caminos y accesos a campos con caminos estrechos, derechos de paso a terrenos y derechos de aguas entre casas	2
Cierre de sendas y caminos públicos para uso privado. El ayuntamiento no toma medidas.	2
Aroztegia, un proyecto que divide a un pueblo.	1
Desavenencias habituales entre vecinos.	3
Jóvenes, música en la calle, vandalismo.	3
Poco aislamiento acústico en los pisos, problemas de ruidos.	2
El machismo estructural que sufrimos las mujeres en nuestro día a día.	3
Falta de empatía, de comprensión y de abrir un poco más la mente a personas que se salen de la norma socialmente impuesta.	1

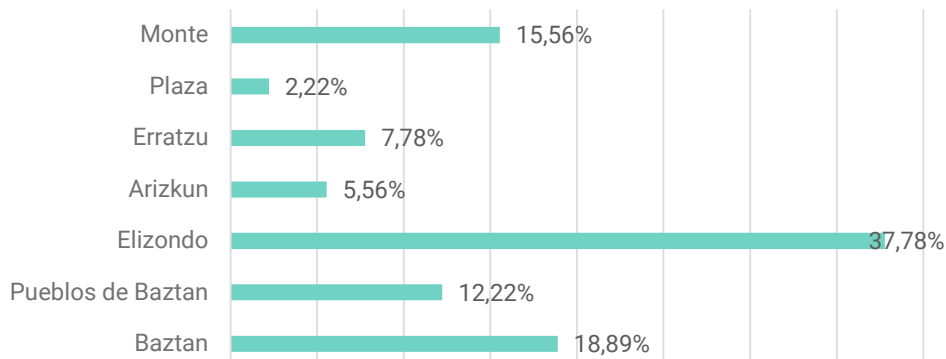
16. ¿Están los núcleos urbanos de Baztan preparados para personas con diversidad funcional o cognitiva?



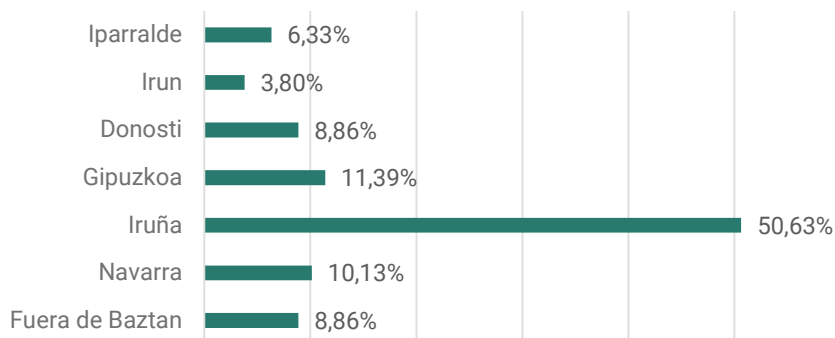
SOSTENIBILIDAD Y MOVILIDAD

17. ¿A qué lugares te desplazas habitualmente desde tu domicilio (fuera o dentro de Baztan)?

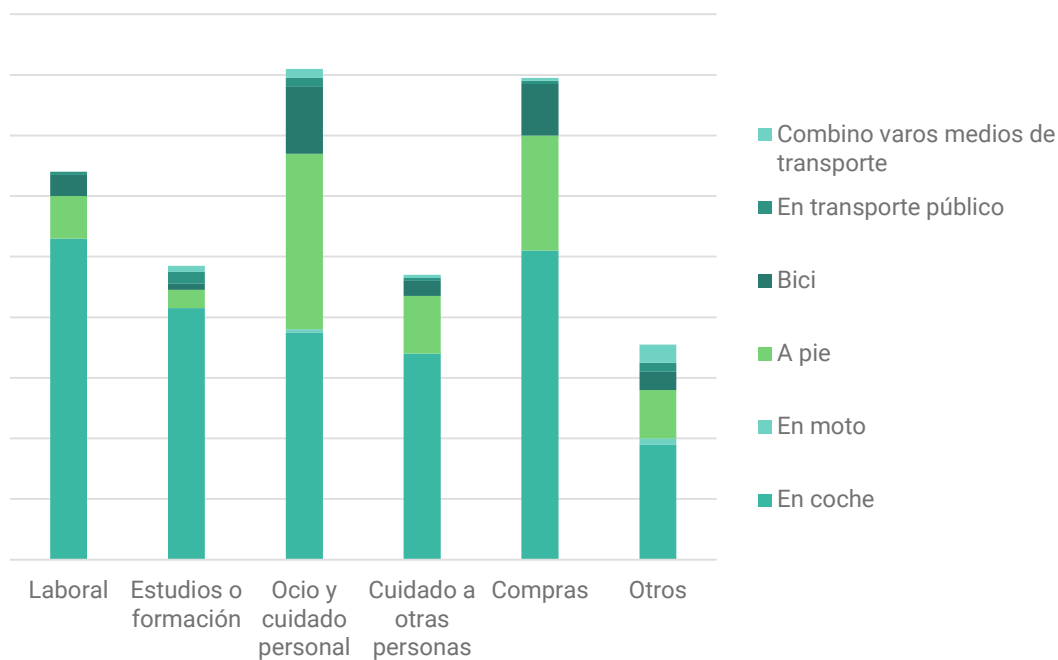
Dentro de Baztan:



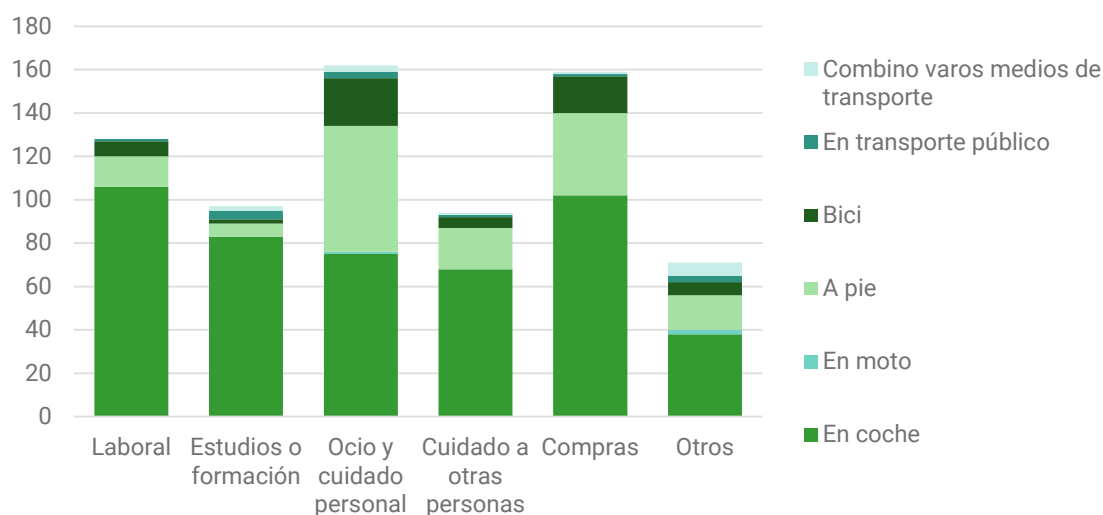
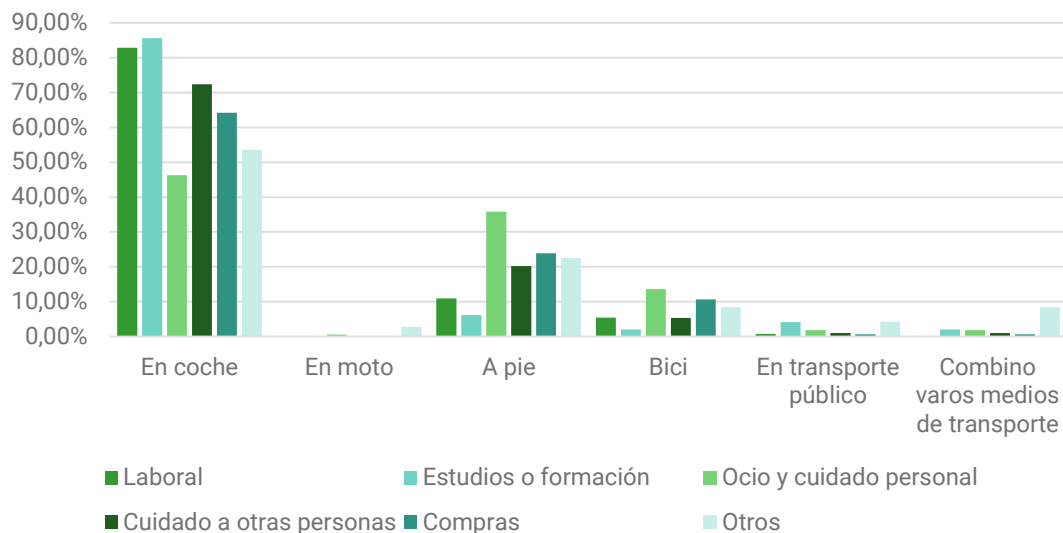
Fuera de Baztan:



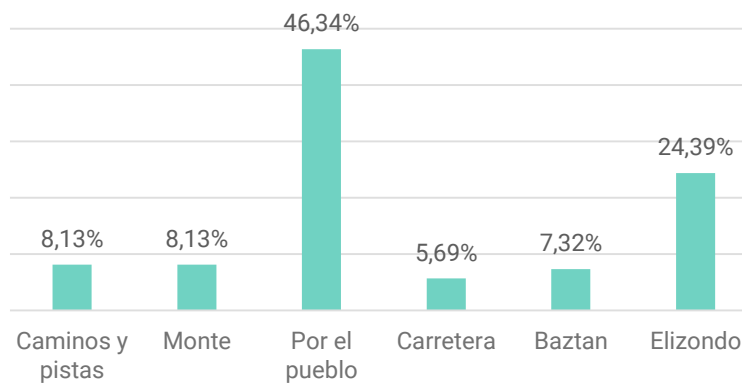
18. ¿Cuál es el medio de transporte que utilizas habitualmente en estos desplazamientos?



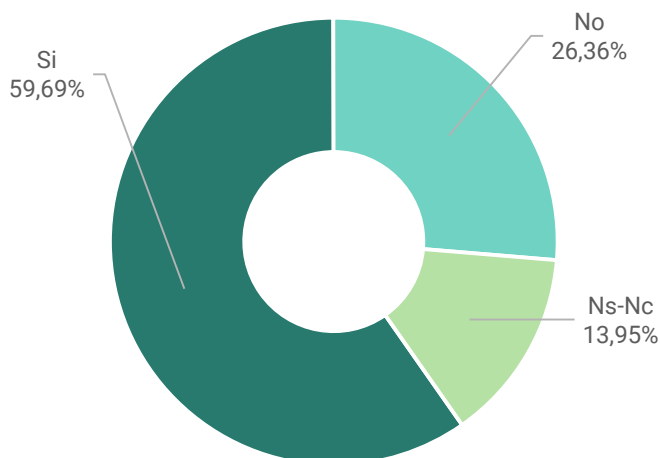
¿Cuál es el medio de transporte que utilizas habitualmente en estos desplazamientos?



19. Si te mueves a pie o bicicleta, ¿por dónde te mueves?



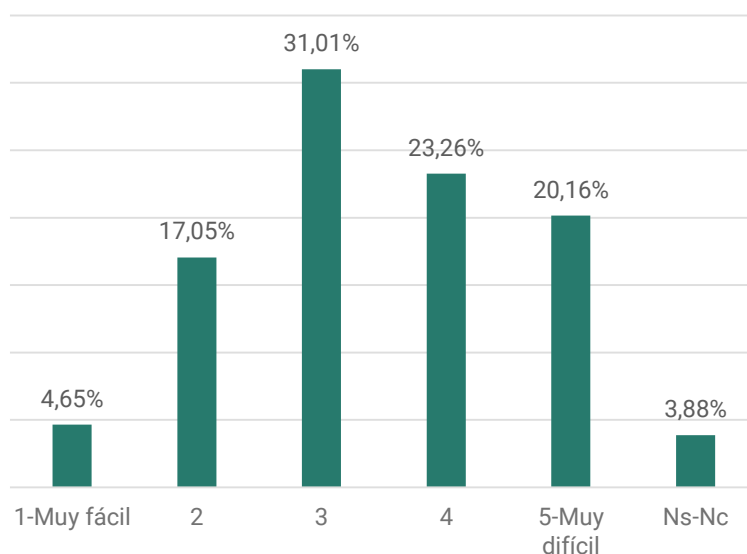
20. ¿Encuentras algún problema, peligro u obstáculo en los recorridos a pie o en bici?



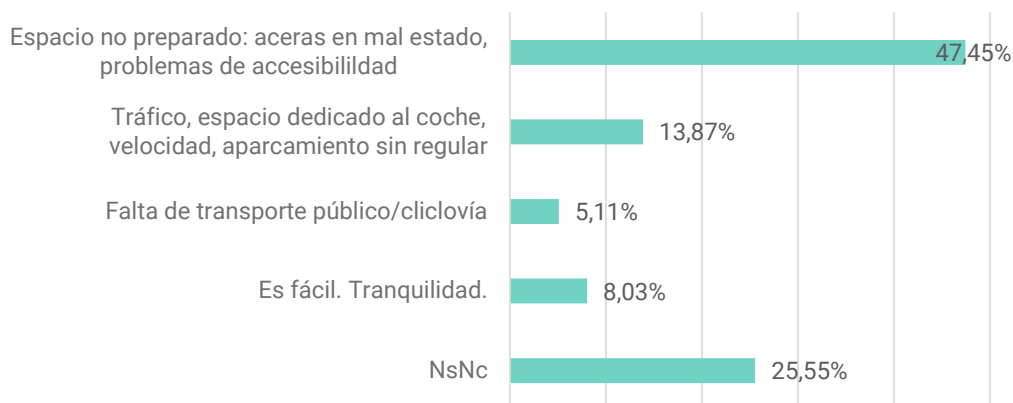
¿Cuál?

	Nº
El entorno no está preparado para el peatón/bici.	13
La carretera es demasiado peligrosa (tráfico, velocidad, estrecha)	22
Inexistencia de arcenes anchos o vía verde	1
No demasiado, si se anda con respeto todos podemos compartir el espacio.	1
En general los caminos del monte están en mal estado.	1
Si. Para ir de Arizkun al fronton de Lamiarrita o de Ordoki a Erratzu, los peatones están desprotegidos.	1
Adecuar uniones pueblos ciclables y potenciar uso	10
Como vivimos en un caserío tenemos que utilizar el coche.	1
Los caminos de Azpilikueta son bastante tranquilos pero estrechos para atravesar.	1
Falta de luz en algunos lugares.	2
El no respeto de las señales por parte de los coches, mayormente.	4
Cruce de la variante de Lekaroz.	1
Los caminos, sendas y pistas del monte están cada vez más invadidos por la maleza.	1
Aceras en mal estado (estrechas, deterioradas, resbaladizas).	17
En la calle Jaime Urrutia se circula en bici y patín en dirección prohibida.	1
Gorostapolo auzoko zola silletarekin pasatzea ia ezinezkoa da eta makila edo makuiluak behar izan ezker ezinezkoa.	1

21. ¿Es fácil para las personas jóvenes, niñas y niños, personas mayores o personas con diversidad funcional desplazarse solas por los núcleos de Baztan?



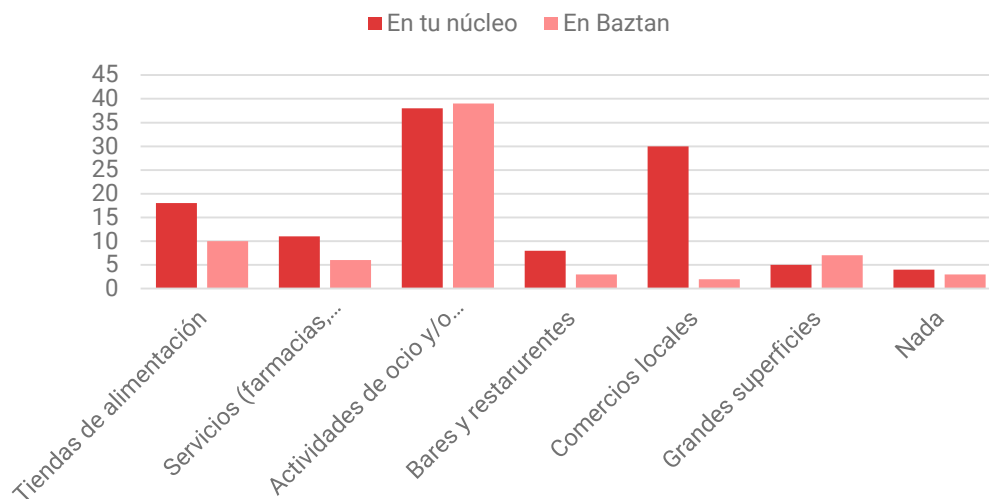
22. ¿Por qué es fácil o difícil?



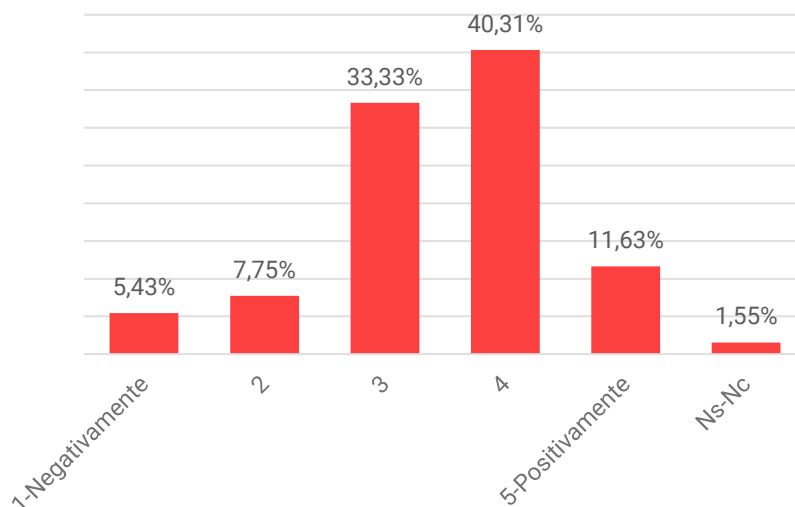
ACTIVIDAD PRODUCTIVA Y SOCIO ECONÓMICA

23. ¿Qué echas en falta de la actividad comercial u hostelera de tu núcleo urbano?

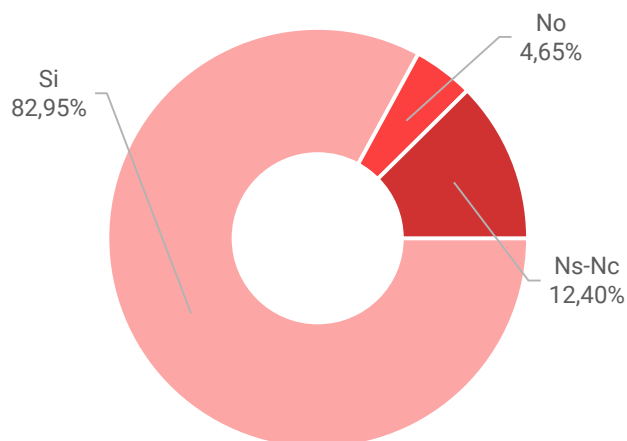
24. ¿Y en el conjunto de Baztan?



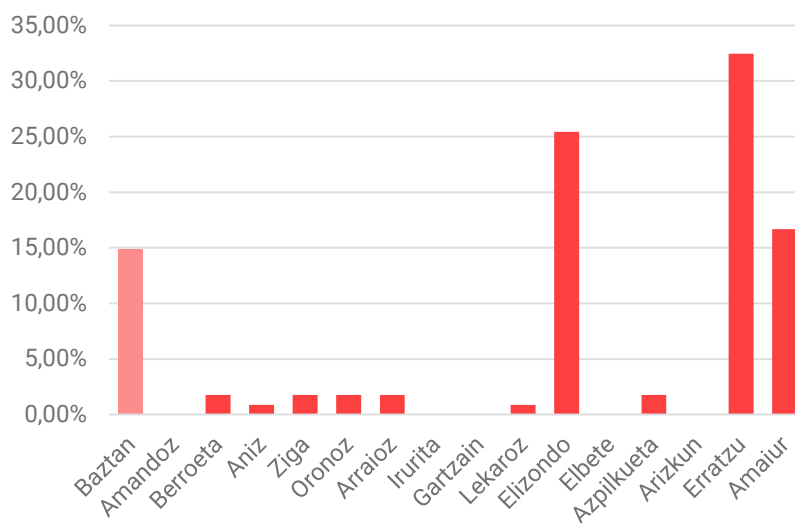
25. ¿Cómo valoras la actividad turística en Baztan?



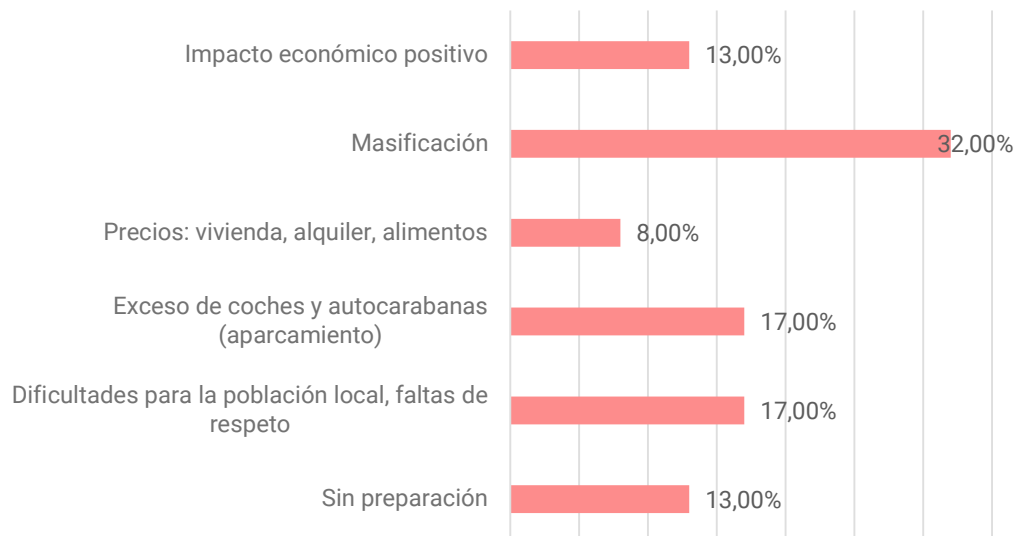
26. ¿La actividad turística tiene impactos? ¿En qué núcleos urbanos? ¿Por qué?



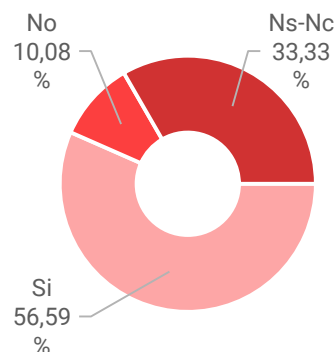
¿En qué núcleos?



¿Por qué?



27. ¿Hay algún problema relacionado con la actividad agrícola, ganadera o industrial?



¿Cuáles y dónde?

	Nº
Pocas ayudas para los tres sectores.	3
Poca actividad industrial.	18
A los que no somos agricultores nos molesta su trabajo: no queremos olores ni residuos animales	1
Hay que volver a valorar la agricultura para atraer a gente joven al sector.	3
Protegemos la agricultura pero después no compramos sus productos.	1
Habría que escuchar más a agricultores y ganaderos, sus propuestas y necesidades, ya que son los que mantienen el medio natural.	5
A los agricultores se les están dando permisos para las artigas sin control y eso va en contra del carácter de las tierras comunales.	1
Las amenazas y tensiones que generan las minas, especialmente el proyecto de Erdiz.	1
Ayudar a aquellos que trabaja a pequeña escala y de forma ecológica para impulsar la agricultura y ganadería del futuro.	3

Si queremos que los jóvenes se queden, sería necesario impulsar una industria más diversa.	5
Cada vez es más difícil vivir de la agricultura, muchos jóvenes se marchan a Pamplona.	
En Baztan se cultivan productos de gran calidad, y hay iniciativas para potenciar su comercialización, hay que seguir ese camino.	1
El primer sector se está hundiendo.	3
En Baztan no hay tierras comunales para jóvenes.	1
No creo que existan problemas la convivencia con las diferentes actividades creo que bastante aceptable	1
Hoy en día la agricultura está muy poco valorada y en vez de ayudar se ponen trabas (materia prima encarecida, precios de cobro bajos).	1
La situación es fruto de la presión que ha habido por pasar de una agricultura extensiva a una intensiva, según las necesidades del capitalismo. Esto ha traído la subida de precios y la desaparición de las pequeñas explotaciones.	8
Se podría potenciar el campus de Lekaroz para generar empleo.	1
Problema de falta de mercado y de valor del producto en la actividad ganadera.	1
Plan estratégico para el matadero de Irurita que asegure la posibilidad de hacer venta directa del producto a los propios ganaderos, sino el sector desaparecería.	1
Con el proyecto minero que MAGNA quiere realizar desaparecería el pastizal comunal más grande de Baztan.	1
El modelo turístico obstaculiza algunas de las funciones (paso de tractores, etc.)	1

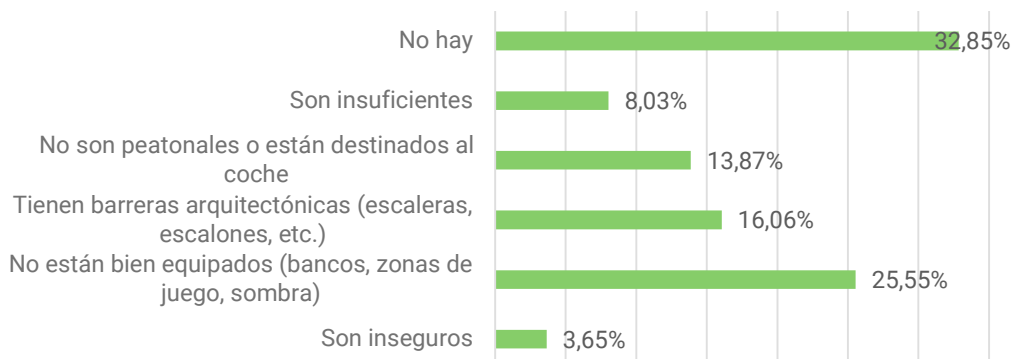
28. ¿Tienes alguna propuesta para nuevos usos o actividades en tu núcleo urbano?

	Nº
Estaría bien tener una pequeña tienda de alimentación básica.	2
Poner en marcha el hostel del pueblo y cambiar de lugar el museo.	2
Hay necesidad de industria, gente tiene que desplazarse a trabajar. No se puede vivir sólo del turismo.	1
Parque alternativo para los jóvenes de Elizondo en la plaza del mercado.	1
Juegos para niños.	2
Baños públicos en Arizkun y lugar apropiado para las basuras.	1
Iniciativas para valorar y cuidar el entorno natural del que vivimos rodeados, así como el reconocimiento de nuestra lengua y cultura.	1
Vivero para cultivar especies autóctonas.	1
Servicios de transportes.	2
Juegos para niños y ampliar la escuela.	1
Creación de nuevos aparcamientos para coches.	1

Bar.	1
No me gustaría actividades relacionadas con el turismo.	1
Hostal del pueblo y actividades culturales.	1
Hacer un local para jóvenes y mayores en el que se puedan reunir.	1
Un pequeño cine y ludoteca para los niños.	1
Sala de reuniones o sala de cultura en Lekaroz.	1
Se han propuesto muchas actividades nuevas en Baztan, pero es difícil seguir adelante con todas las trabas que se ponen.	1
Potenciaría las actividades deportivas de montaña y las visitas guiadas, ya que hoy en día sólo lo gestionan entes privados.	2
Reparto de tierras para impulsar la agricultura local y apertura de escuela agrícola a nivel comarcal para encaminar las actividades relacionadas con la tierra.	1
Casas de emergencia; diversificar la oferta de espacios deportivos y desplazar un poco los deportes tradicionales que ocupan gran parte del espacio y presupuestos y que, además, están altamente masculinizados (fútbol o baloncesto, rugby) y dar espacio a otros deportes como el skate, escalada, voleybol (con componente de interculturalidad), u otros que beneficien a mujeres y poblaciones minoritarias y ayuden a su integración.	1
Utilizar mejor las instalaciones de Giltxaurdi o incluso las del instituto de Lekaroz.	1
Jubiloteca y zona de hacer ejercicios a las personas mayores	1
Arreglo de aceras, locales para la juventud (no bares), locales para los mayores, niños...	3
Creación de una o varias cooperativas que puedan dar trabajo a gente del valle y haga menos esclavo e incentive el vivir del campo.	1
Auditorium	1
Casa del pueblo, sala multiuso.	2
Lugares de esparcimiento naturalizados, en algunos lugares hay demasiado cemento.	1
Pequeña biblioteca, tienda de productos locales, representaciones teatrales.	3
Parque para niños en Irurita.	1
Fomentar los usos komunales, organizar huertos de barrio.	1
Abrir el palacio Dorrea a la gente ofreciendo diferentes actividades (exposiciones, charlas, danza).	1
Visitar guiadas por el pueblo que enseñen su patrimonio.	1
Señalizar los caminos alrededor del pueblo para que la gente los utilice.	1
Abri el aserradero al público. (creo que ferratei=aserradero)?	1
Señalizar los dos molinos que había en el pueblo junto los dos puentes romanos enfrente, arreglar el camino de acceso y los puentes.	1
Cuidar los abrevaderos antiguos. "Perueneko aska" está en la calle Apote, bien cuidada y en marcha. Entre las calles Artxeko y Barransoroko, al borde de la carretera hay otro abrevadero muy elegante lleno de maleza, habría que adecentarlo.	1
Peatonalizar el casco para que sea seguro y poner adoquines.	1
Quitar aceras, esquinas y escaleras para mejorar la accesibilidad.	1
Hacer saber mediante paneles que antes había tres lavaderos en el pueblo: Iñezture, Errotako bidean eta Zubipuntan.	1
Arreglar la pared del frontón Meaka que está derrumbada, y poner paneles para contar la historia de ese paraje.	1
Necesidad de un espacio público cerrado (celebramos los Batzarres en el frontón).	1
Mejorar la movilidad, skate park, bici, punto limpio, máquinas para hacer ejercicio en zonas verdes.	1
Que pongan piscinas, cosas en la que los niños lo disfruten, solo tienen el parque del colegio.	1
Parque para niños y revisión de los espacios alrededor de la plaza para darles nuevos usos.	1
Renovación del parque para que sea punto de encuentro entre personas de distinta edad.	1

ESPACIO PÚBLICO Y PAISAJE

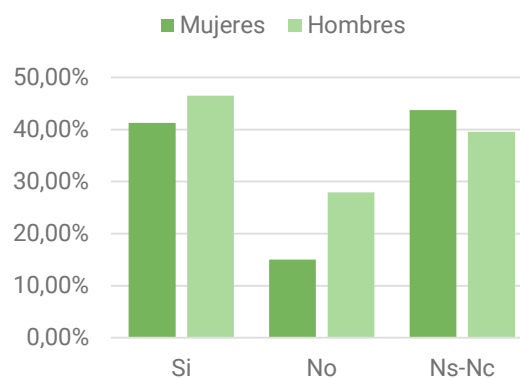
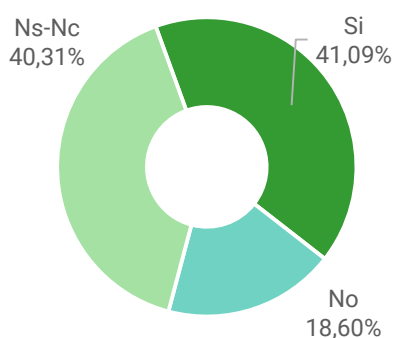
29. ¿Cuáles crees que son los principales problemas de los espacios públicos de tu núcleo urbano?



30. ¿Cuáles son los espacios públicos que más utilizas en tu núcleo urbano y por qué?



31. ¿Hay espacios que percibes como inseguros?



¿Cuáles?

	Nº	Núcleo
Camiones en núcleo urbano.	1	Almandoz
Caminos peatonales.	1	Almandoz
La plaza y el entorno del frontón debido a la velocidad de los coches.	6	Arizkun
La calle Tximindo, debido a la velocidad de los coches.	1	Arizkun
Escasa iluminación, suciedad.		Arizkun
A pesar de tener variante los coches pasan a gran velocidad por el núcleo, y el bar está al lado.	2	Arraioz
Frontón y alrededores, parque de la escuela.	2	Azpilkueta
Las calles del pueblo: coches, tractores, niños,...	1	Berroeta
Situación del mobiliario urbano: bancos, juegos para niños, señalización, etc.		Berroeta
La calle Errecalde tiene muy poca luz, algunos vecinos andan con linternas.	2	Elbete
Caminos y margen del río.	1	Elizondo
Que no haya un puente o paso de zebra para cruzar la carretera que lleva a Elizondo.	1	Elizondo
La señalización de las calles no es para nada buena.	1	Elizondo
Cerraría el entorno del parque de la Laboral para evitar peligro a los niños. Cambiaría el parque de la Ikastola, está muy deteriorado.	1	Elizondo
Cambiaría las aceras sobre todo para que niños y mayores no se caigan, son irregulares y resbaladizas.	6	Elizondo
Algunos barrios no son nada seguros, por ejemplo: calle Abartan junto a Erlategi. Peatonalizar Herriko plaza y calle Jaime Urrutia.	2	Elizondo
La Plaza, está muy abierta y es fácil que los niños salgan a la carretera.	1	Elizondo
Gunea baina gehiago giroak dira seguruenak ez direnak. Emakume bezala erasoak pairatzen ditugunez toki askotan ez gara seguru sentitzen. Ez da eraikin fisikoen kontua	1	Elizondo
Zonas con escasa iluminación (portales, calles, parques...) y poco tránsito. Puede resolverse con luces que se encienden por sensor, que conllevan menos gasto y menor impacto ambiental pero dan luz cuando se necesita y reducen la inseguridad, sobre todo, de las niñas y mujeres.	1	Elizondo
La Gruta de Lekaroz.	1	Elizondo
El mantenimiento de los parques infantiles.	1	Elizondo
Parque de Erratzu.	1	Erratzu
Falta de aceras y aceras irregulares.	2	Erratzu
La carretera carece de aceras y es estrecha. Los caminos están pensados para el tráfico motorizado.	1	Erratzu
Aceras en mal estado (estrechas, deterioradas, resbaladizas).	4	Irurita
El paso de zebra de la plaza está mal pintado y no se ve.	1	Irurita
La plaza, por los coches.	1	Irurita

Las aceras junto a la carretera y la velocidad de los coches dentro del pueblo.	2	Irurita
Los baños públicos, aunque parece que van a mejorar.	1	Irurita
Las conexiones entre pueblos.	1	Lekaroz
A la entrada de la plaza y junto a los columpios.	1	Lekaroz
Las carreteras entre pueblos.		Oronoz
Los coches pasan frente a la plaza y el parque y es muy peligroso.		Ziga

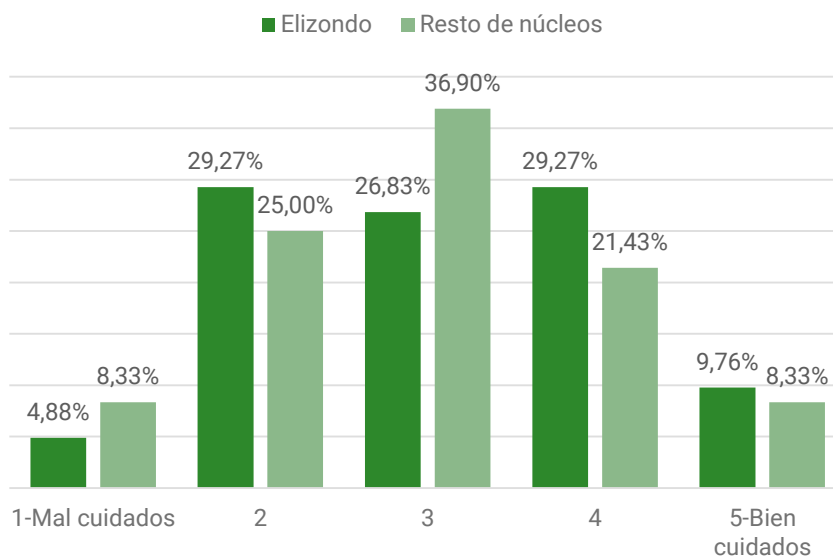
32. ¿Qué es lo que más te gusta del espacio público de tu núcleo urbano?

	Nº	Núcleo
La nueva escuela	1	Almandoz
Nada	1	Almandoz
La cercanía de la gente, el ambiente del pueblo	2	Amaiur
Frontón	1	Aniz
Plaza de Arizkun	4	Arizkun
La cercanía entre servicios	1	Arizkun
Todo es bonito	1	Arizkun
Tener espacio	2	Arizkun
Que hay sitio para todos y nos juntamos gente de todas las edades	1	Arizkun
Campo de laxo o guante	3	Arraioz
Plaza	2	Arraioz
Todo el pueblo	1	Arraioz
Parque de la escuela	1	Azpilkueta
Plaza	5	Berroeta
Parque	1	Berroeta
Frontón	1	Berroeta
Tranquilidad	1	Elbete
Sitios para pasear	1	Elbete
Árboles y jardines	2	Elizondo
El camino de Elbete	1	Elizondo
La Plaza de los Fueros	5	Elizondo
Frontón	2	Elizondo
Sitios para estar tranquilo y espacios verdes libres.	3	Elizondo
Paisaje e imagen urbana.	2	Elizondo
Prado del Instituto Lekaroz	1	Elizondo
Cercanía	3	Elizondo
Frontoia	2	Erratzu
Parkea	2	Erratzu
Tranquilidad, entorno natural	2	Erratzu
La cercanía de la gente, el ambiente del pueblo	4	Irurita
Grandes casas antiguas (Jauregia, Dorrea, Agerrea, Gaston, Jauzarrea.....)	1	Irurita
Plaza	3	Irurita
Que estemos sólo los del pueblo	1	Lekaroz

Plaza	1	Lekaroz
Frontón	1	Lekaroz
Plaza	1	Ziga

IDENTIDAD Y PATRIMONIO

33. ¿Están bien cuidados los edificios históricos de tu núcleo?

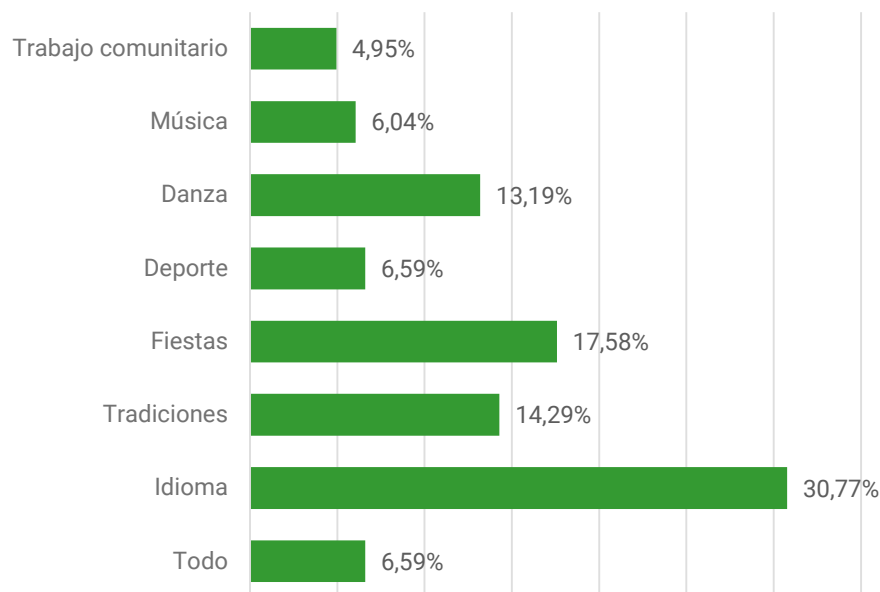


34. ¿Qué elementos del patrimonio material habría que proteger y preservar?

	Nº	Núcleo
Edificios históricos y casas	13	
Bosques, prados y caminos; se llenan de maleza por su desuso.	5	
Castillo de Amaiur	2	
Todo	6	
Molinos	4	
Paisaje y naturaleza	3	
Los muros de piedra hechos de losa que aún se conservan en Bozate. Peñako errota (molino), iturraldea, ardi bordak.	1	Bozate
La utilización de las iglesias es cada vez menor, se podrían utilizar para otras cosas.	1	Arizkun
Palacio junto al monasterio.	1	Arizkun
Parque, limpieza del frontón y del pueblo, caminos peatonales	1	Arraioz
Las fuentes del pueblo	1	Arraioz
Laxo plaza	1	Arraioz

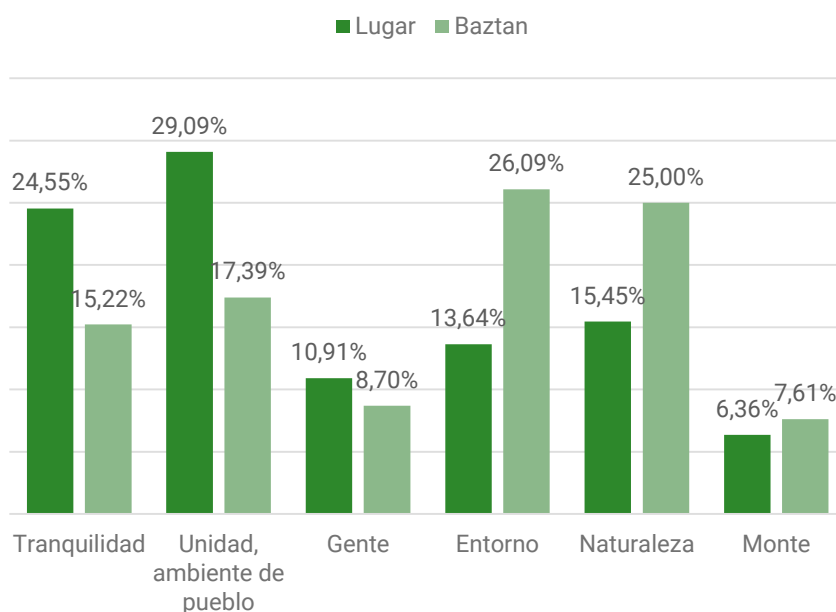
Río	1	Arraioz
Kixulabea	1	Berroeta
Molino de Lamiarrita	1	Lamiarrita
Casa Apezetxea en Lekaroz	1	Lekaroz
"Plaza de la coral" no está nada bien cuidada teniendo en cuenta su localización.	1	Elizondo
La escultura de Oteiza y quitar las pintadas de las fachadas de la viviendas.	1	Elizondo
Mantenimiento de los merenderos	1	Elizondo
Protección de los muros de piedra hechos de losas. Proteger y arreglar los caleros.	1	Elizondo
Sobremanera los edificios de la calle Jaime Urrutia.	1	Elizondo
Calle de abajo de elizondo, que está desanimada y en estado de abandono.	1	Elizondo
Pared medianera entre la panificadora baztanesa y el parking.	1	Elizondo
Las presas de Elizondo, Ermita de Aroztegia, barrio de Bozate.	1	Elizondo
Frontón de largo de elizondo para laxoa o guante, sus frontis (el frontis norte enmarcado por la vegetación), su acceso a través de pequeñas puertas para llegar a un imponente espacio delimitado por sus bancadas laterales.	1	Elizondo
La arboleda del mercado.		
Caminos antiguos del pueblo a los barrios y caseríos	1	Erratzu
Ermita de la Dolorosa de Gorostapolo	1	Erratzu
Fuente de la plaza de Irurita.	3	Irurita
Casa al borde de la ruina Plaza Rebote.	1	Irurita
Caseríos, caminos antiguos, caleros.	1	Lekaroz
Edificio en frente del bar Urgain.	1	Oronoz
Mantenimiento del mirador.	1	Ziga

35. ¿Qué elementos de patrimonio inmaterial son los que más valoras?



36. ¿Qué otras cosas son las que más aprecias del lugar en el que vives ?

37. ¿Y del conjunto de Baztan?



OTRAS APORTACIONES

38. ¿Detectas algún otro problema en tu núcleo urbano? ¿Y en el conjunto del municipio?

	Nº
Centralización en Elizondo, se dejan de lado los pueblos más pequeños.	10
Dificultad de acceso al colegio de Almandoz por las escaleras.	1
Hecho en falta la posibilidad de moverme entre pueblos andando o en bici.	4
Hay ganas de mejorar la situación pero poco dinero.	1
Falta de industria.	4
Falta de actividades deportivas y culturales en el conjunto del municipio	1
Necesidad de una política clara en relación al turismo.	1
Falta espacio de aparcamiento en los pueblos, sin dejar los coches en cualquier lugar.	3
Peligro de macroproyectos en Baztan (Aroztegia, Erdiz,...) cuya infraestructura y explotación a gran escala pueden traer cambios en el modelo de vida y el modelo socioeconómico.	2
A disminuido la participación. La juventud está perdiendo de vista la importancia de la participación en el tejido asociativo.	3
Problemas de vivienda y transporte.	3
La situación de los servicios de salud es cada vez peor, destruyendo los derechos de las personas de Baztan a un servicios de calidad.	3
El agua es un gran problema en Arraioz, el saneamiento que se hizo en su día tiene deficiencias.	1
Poca oferta laboral, necesidad de marcharse fuera a trabajar.	8

Limpieza de los pueblos pequeños y gestión de los residuos.	5
Hay una sola piscina para todo Baztan, es insuficiente.	1
Casas vacías, poca actividad económica.	2
El turismo se tiene que canalizar a todo Baztan y no sólo a 2-3 pueblos.	3
Gestión del turismo puede ser una alternativa para jóvenes.	2
Transporte público entre pueblos.	2
Los caminos se están cerrando y su mantenimiento no es el que debería.	2
Deberían darse facilidades para rehabilitar caseríos y casas viejas si queremos que se mantengan.	4
No están pensados para personas mayores o sillas de ruedas.	1
La calidad y utilización del euskera está disminuyendo en Elizondo.	1
Teniendo en cuenta el clima, necesitaríamos parques cubiertos y cuidar mejor los merenderos.	1
Baztan berri en forma de rotonda sólo hace que a veces se vaya más rápido.	1
Lugares de esparcimiento.	1

39. ¿Qué zonas de Baztan crees que son las que más necesitan mejorar?

	Nº
Los pueblos pequeños.	29
Erratzu, Aritzakun	1
Conexiones entre pueblos a pie o en bici, falta un carril bici.	7
Limpiar las praderas.	1
No se si quedarán muchos jóvenes viviendo en Basaburua.	1
Las calles de Elizondo.	2
Cuidar el monte, las sendas y pistas; tenemos un gran problema como se ha visto con los incendios de este año.	6
Baztangoiza.	
Localización de la señalización de los caseríos.	2
Algunos pueblos están muy bien, no se pueden comparar con otros. En algunos pueblos se ha gastado mucho más dinero que en otros.	1
Basaburua	1
Los que están lejos de los núcleos urbanos.	1
Hay que limpiar bien los márgenes del río.	2
El casco viejo de Elizondo.	2
Carreteras y arcenes del entorno.	2
Los cascos históricos de algunos de los pueblos.	4
Elizondo más que nada, ya que la mayoría vivimos ahí.	1
En Elbeté hay muchas viviendas antiguas vacías.	1
Herri barnean dauden etxe zaharrak, pisuek ta etxe berriek egiten dire zarrak berritu gabe geratzen ari dire ta hemendik guttira eroriko dire denak.	1
Pisos en Elizondo.	1

Renovar los parques	1
Descongestionar Braulio Iriarte y la calle de Eskiz haciendo el puente y la zona de Paularena en Elizondo	1
Irurita, Elizondo	1
Algunos pueblos están muy bien adaptados para personas con diversidad funcional, pero otros aún tienen una gran necesidad de adaptación.	1
Almadoz y Oronoz	1

40. ¿Tienes alguna otra propuesta que hacer?

	Nº
No dar tanta importancia sólo a 2-3 pueblos de Baztan.	1
Animar a la gente a crear cooperativas.	2
Queremos industria para poder trabajar y no tener que utilizar la na-121 para ir a trabajar.	1
Carril bici y peatonal y transporte público.	2
Limitar velocidad en el casco de Arizkun.	1
Que se note en los pueblos las ganas de mejora con acciones concretas.	1
Impulsar el trabajo.	3
Más espacios verdes en Elizondo.	1
Dar facilidades al comercio local y a los caseríos para vender sus productos.	2
Fibra óptica para todos los pueblos de manera que se pueda trabajar desde casa, así como mejorar la cobertura de telefónica.	1
Facilitar la rehabilitación de viviendas antiguas, no tanto económicamente, sino en el proceso.	2
Protección de los espacios naturales.	2
Senda ciclable hacia Doneztebe e Irún.	1
Limpieza de las sendas y caminos anual.	2
Fomentar la participación e implicación en la construcción y gestión de nuestros pueblos.	1
Poner flores en zonas públicas como por ejemplo jardines y plazas. Animar a que la gente ponga flores en los jardines	1
Sentarse con comercios y empresas de la zona para tratar asuntos de interés público	1
Renovar el pavimento de Gorostapolo.	1
Impulsar recursos para que se utilice menos el coche.	1

5.5 CONCLUSIONES POR CUARTELES Y NÚCLEOS

Baztangoiza

Es el cuartel en el que el turismo tiene una mayor incidencia por tener lugares de interés turístico como el castillo de Amaiur y Xorroxin. Por ello, tiene bastante incidencia este tema en la vida social del cuartel.

Se pide que se **ayude a la agricultura extensiva** mediante pasos canadienses, vayas en el monte y desbroces. Los incendios tienen un gran impacto en esta zona y piden ayuda al Ayuntamiento. Para que esto ocurra, se pide que se aseguren los desbroces todo el año y un plan para mantener limpios los montes y prevenir incendios, así como buscar alternativas al desbroce como la utilización de ganado ovino para mantener limpios los cortafuegos y fomentar al mismo tiempo la ganadería.

En lo que respecta a la **movilidad**, se pide que se arreglen los caminos de Arizkun a Lamierrita poniendo aceras y luz al igual que para ir a los diferentes barrios como Bozate, Aintzalde y Ordoki. Se comenta también que los espacios públicos están demasiado fuera de los pueblos y que hacen falta caminos seguros para ir a estos espacios tanto a pie como en bici.

En lo que a **dotaciones y servicios** se refiere, se denuncia que hay farolas en sitios en los que no es necesario y que no las hay en algunos sitios donde sí lo son como entre Arizkun y Bozate y entre Arizkun y Lamiarrita por ejemplo. También se demanda una mejora en la red de saneamiento.

Azpilkueta: Un pueblo del que casi no se ha obtenido información, porque en los mapeos no se ha hablado de él ni tampoco nadie del pueblo ha participado ni en entrevistas ni en los mapeos. Solamente se ha conseguido un par de comentarios sobre la movilidad.

- Los coches están aparcados en la plaza
- La carretera pasa por al lado de la plaza y eso genera situaciones de peligro.

Amaiur Se dice que es un pueblo que está en muy buena situación en general.

- Tiene un parking que hace que no haya mucho tráfico en el pueblo; las calles están adoquinadas y hacen que los coches no corran tanto.
- Tienen los cables de los servicios soterrados.
- Cuenta con escuela, y un ostatu (bar) que va a cerrar por jubilación.
- Mucha gente turista por el castillo de Amaiur, que es considerado como parte del patrimonio y de la identidad del valle.
- La mayoría de las viviendas están en buen estado.
- Para ir a la escuela hay un taxi que facilita la movilidad.
- Los contenedores están en sitios peligrosos

Erratzu:

- **Masificación turística** por la cercanía de Xorroxin y por el camping que hay en el pueblo que impide aparcar a los vecinos. Se piden aparcamientos disuasorios para descongestionar el pueblo. Además, se dice que hay muchas casas rurales y que el pueblo tiene gran dependencia económica hacia el turismo. Se valora como el peor punto de todo el valle a lo que masificación turística se refiere.
- Hay tienda, pero se pide un cajero.
- Se ve el camino de la plaza a la escuela como un **punto negro**, porque en los cruces de Salaberri no hay acera. Se pide regulación del tráfico y que se busque el modo de que los coches vayan más despacio.

Arizkun: Un pueblo del que se ha obtenido mucha información al haber sido uno de los pueblos en los que se han hecho mapeos colectivos. Mucha gente se ha centrado casi exclusivamente a hablar sobre el pueblo,

por lo que se ha obtenido mucha información de Arizkun. Se valora generalmente que Arizkun está en buena situación en comparación con casi todos los pueblos del valle.

- **Servicios:**
 - Consultorio médico, escuela, tienda y bar.
 - Se piden plazas para el centro de jubilados y que haya un centro de día en el pueblo.
 - Se demandan más tiendas y servicios como oficinas y talleres, una caseta para la parada del autobús, cambiar las luces del frontón, paneles informativos en las casas con un valor histórico, lugares para el teletrabajo, sitios para cuidar a los niños y niñas fuera del horario escolar, que la limpieza de los baños públicos sea competencia del Ayuntamiento y más zonas verdes en el casco.
- **Movilidad:**
 - Hay debate sobre si hacen falta más plazas de aparcamiento o no en el pueblo (muchas gente pide un parking) tanto en el casco como en Bozate.
 - También se pide una regulación del tráfico y de la velocidad de este por el peligro que crea.
 - La gente lleva a la escuela a sus hijos e hijas en coche.
 - Se pide la mejora de los caminos, tanto en luminosidad, como en tamaño de las aceras, para ir a los barrios y a los pueblos cercanos aptos para peatones y bicis.
- Los **espacios públicos** que se usan, sobre todo niños y niñas, son la propia plaza y zonas que están fuera del casco. Aunque también se comenta que todo el pueblo es un gran patio de juego.
- Se cree que no hay tanta **vivienda** vacía como en el resto de los pueblos, pero se dice que la juventud no tiene posibilidad de acceder a la vivienda en el pueblo. Se propone dar prioridad a la gente del pueblo a la hora de vender y comprar la vivienda de Arizkun.
- Los **contenedores** de al lado de la plaza hacen feo el paisaje. Se propone taparlos con maderas.
- Se denuncia que la **gestión de los residuos** por parte de la población no es del todo buena y que no se recicla como se debería. Además, la plaza está llena de cagadas de perro.
- El **almacén** del pueblo está al lado del consultorio médico y se guarda material para apagar incendios. Se pide hacer un inventario.
- Se hace casi todo en auzolan.
- Se pide que se protejan las "hesi-hormak" de Bozate, porque solo hay en ese lugar.
- Se propone crear suelo industrial, sitios de artesanos y lugares ecológicos.
- Repensar una **industria sostenible** para reactivar la economía del valle y reducir los macroproyectos
- Nueva problemática: quieren abrir una nueva cantera en Arizkun

Basaburua

El cuartel de Basaburua ha tenido una participación centrada, sobre todo, en los mapeos colectivos, en el que se ha obtenido la participación de gente de 3 de los 4 pueblos que componen el cuartel.

En lo que a asuntos que tienen un alcance de cuartel, se han destacado los siguientes: No hay una red de saneamiento con depuradoras y todo lo que hay se vierte al río o al monte; No hay suficientes servicios para poder desarrollar la vida en los pueblos que componen el cuartel y se demandan más servicios para poder conciliar; faltan bancos para personas mayores y faltan plazas de aparcamiento. Se le da mucha importancia a poder tener escuelas en los pueblos, porque destacan que sin ellas no se puede mantener el pueblo vivo.

Almandoz: Se hizo el mapeo en el pueblo, pero al acudir más gente de otros pueblos, no se han recogido tantos datos como pueden haberse recogido en el resto de los pueblos donde se han hecho los mapeos.

- La **cantera** es un punto que crea conflictos sociales, genera tráfico y ruido, pero también empleo.
- El **tráfico** en el pueblo es mínimo, y el poco que hay son los camiones de la cantera que cruzan el pueblo.
- La **vida social** se hace en el frontón, la sociedad y en la parada de autobús que han puesto nueva. Se demanda una plaza, sobre todo para fiestas, porque la que hay es privada y se usa

como aparcamiento de coches. La antigua plaza también está llena de coches y es muy pequeña.

- El **restaurante** que hay en el pueblo tiene una gran cantidad de las tierras del núcleo.
- No hay **servicios** a parte del restaurante, la escuela y el parque que hay en ella. Se pide una pequeña tienda para el pueblo.
- En Almandoz hay bloques de **viviendas**, pero hay muchas que están vacías.
- Se piden **papeleras** en el monte de Almandoz y recorridos por estos montes y un espacio más grande para hacer talleres y clases.
- Destacan las pocas trabas que hay para abrir una nueva cantera, con el impacto paisajístico que conlleva, a diferencia de las limitaciones de la normativa en cuanto a intervenciones en la edificación.

Berroeta: No se ha conseguido la participación de nadie de este pueblo, por lo que la información obtenida es muy limitada.

- Se comenta que no hay servicios, que la plaza dificulta poner carpas y txosnas y que es un lugar apropiado para poner un servicio para que los caminantes que hacen el camino de Santiago puedan desayunar (se hace referencia a al menos una máquina de café).
- Creación de una **comunidad energética** en Berroeta, con la colocación de paneles fotovoltaicos en la cubierta del frontón. Defienden este modelo frente al fomento de generación y consumo de energías renovables de forma particular.

Aniz: Se ha logrado la participación mediante los mapeos y se ha obtenido bastante información del pueblo.

- La carretera pasa por el medio del pueblo y eso hace que haya más tráfico y que genere situaciones de peligro. También se denuncia que hay problemas para aparcar.
- La sociedad es uno de los lugares de encuentro que tienen.
- Se comenta en las entrevistas que Aniz es un pueblo donde se prueban muchas cosas antes de extenderlas a todo el valle.
- Ecológicamente el que mejor preparado está. Hay conflictos en el pueblo por el tema del reciclaje (había una persona que no quería reciclar).
- Se propone recuperar los antiguos caminos.
- La limpieza del pueblo se hace en auzolan y no se encarga el Ayuntamiento.

Ziga: No se han realizado mapeos en este pueblo, pero al ser el mapeo del cuartel tan diverso en lo que al origen de la población se refiere se ha obtenido información sobre la situación del pueblo.

- Se pide que haya servicios.
- Hay muchas casas rurales. En consecuencia, se junta mucha gente y genera tráfico de coches en el pueblo. Se llega a comparar en alguna ocasión a la masificación que se vive en Erratzu.
- Los coches aparcan en la plaza. Para evitar esto, se propone un parking a la entrada del pueblo.
- Hay contenedores en medio de la plaza y bancos muy cerca de ellos. Se valora negativamente.
- Se dice que no hay acceso a la vivienda para las personas jóvenes y que están obligadas a irse a vivir a otros lugares.
- Se piden bancos para sentarse en el cruce de Ziga detrás de la iglesia y en kotxera. Asimismo, se pide señalización para ir al mirador.

Elizondoa

Es el cuartel que tiene incluido el pueblo de Elizondo, por lo que la cantidad de comentarios y servicios que hay en él son muchos. En general, la población se ha centrado en recoger datos sobre los propios núcleos más que en el cuartel, aunque se han hecho algunas propuestas a nivel de cuartel:

Se propone en el mapeo colectivo que se haga un espacio de ocio a nivel de Baztán en Uharte, aunque se dice que la conexión que tiene con Iruña es pobre en cuanto a peatones y ciclistas, así como mejorar la comunicación peatonal entre pueblos.

Elizondo: Elizondo es el pueblo más poblado del valle y el que tiene la gran mayoría de los servicios. Se tiene una percepción de que Elizondo es una pequeña ciudad y no un pueblo. El Ayuntamiento, Arizkunenea y muchas tiendas, servicios privados y bares se encuentran situados en este pueblo. Al realizar el mapeo en Elizondo se ha obtenido mucha información. Han dado gran importancia a priorizar los espacios en los que se puede intervenir para poder ser eficientes en la gestión.

- **Plazas y parques:** Se dice que hay que adaptar el urbanismo de cada barrio a las características de la población que vive en ellos.
 - La plaza del pueblo es fea, le faltan baños públicos y tiene diferentes barreras arquitectónicas (en el pasado se eliminaron algunas, pero se han añadido nuevas como son los pivotes). También hay debate en torno a la carretera de la plaza, ya que hay gente que dice que es demasiado estrecha para el coche y otras personas dicen que habría que fomentar más el que las calles sean peatonales. Además, el edificio de al lado de la plaza no ha sido construido de la mejor manera, y la percepción que hay sobre él es que está infrautilizando el mejor sitio del pueblo.
 - El parque del lavadero está mal.
 - No hay plaza en algunos barrios y se valora negativamente.
 - En las plazas hay obstáculos que dificultan bailar en ellas.
 - La plaza de entre Arizkunenea y el Ayuntamiento está desaprovechada.
 - El parque que está al lado del frontón no se usa.
- **Paisaje:** se propone limpiar la orilla del al lado de la presa del río para que se pueda usar como zona verde. De la misma manera, se pide que se replantee el tema de los tipos de árboles que hay plantados en todo el pueblo.
 - Un elemento importante que se ha repetido en alguna ocasión es el que se valoren las huertas urbanas y jardines privados como patrimonio paisajístico.
- **Servicios** (agrupación de todos los servicios): tienda, cajeros y sucursales bancarias, biblioteca (mal gestionada y con peligro a la entrada y salida por los coches), centro de salud, centro de jubilados, residencia, Arizkunenea (se valora bien que los grupos de música ensayen ahí) y Ayuntamiento. Se demanda un auditorio.
 - Se pide que el centro de Formación Profesional tenga mayor utilidad.
- **Cohesión social:** Se dice que hay una diferenciación entre las personas que viven en Elizondo y las personas que vive en el resto de pueblos. También se menciona que la manera de relacionarse en Elizondo es más parecida al modelo de relación social que hay en las ciudades (relacionarse con personas que son más afines a cada una o uno).
- En lo que respecta a la **movilidad** hay varios temas que han tenido varios comentarios y propuestas.
 - Modelo de movilidad: se dice que la mayoría de gente para moverse internamente en Elizondo usa el coche. No se valora de manera positiva, además de que se forman atascos por las mañanas en la carretera del pueblo. Otra visión al respecto es que al estar todos los servicios en el pueblo hay menor dependencia hacia el vehículo.
 - Se piden más servicios para la movilidad para ir a otros municipios.
 - Las aceras: se comenta que hay varias que no están en un estado adecuado y se achaca al tipo de material del que están hechas, ya que la losa se rompe con mayor facilidad que el cemento (propuesta que realizan para las aceras del pueblo).
 - Las aceras del centro de salud deberían estar en mejor estado, porque pasa mucha gente con las sillas de ruedas.
 - Se pide una regulación más estricta de las terrazas, porque no dejan pasar a los peatones.
 - Los coches aparcen en las aceras y se pide una regulación al respecto.

- Plazas de aparcamiento: se dice que en Elizondo hay suficientes plazas de aparcamiento, pero en el centro se percibe que hay menos plazas o más dificultades para aparcar. Se hacen propuestas de posibles parkings en los pueblos.
 - Las plazas de aparcamiento y las bajeras son un conflicto que, se dice, hay que regular.
 - Se propone alargar el parking de la iglesia por Paularena para descongestionar la calle aita Donostia.
- Se comenta que la variante no ha sido terminada y que eso genera inseguridad a la hora de entrar y salir del pueblo.
- Puntos negros para el tráfico:
 - En los puentes hay pivotes que son obstáculos para la movilidad de vehículos.
 - Se propone desviar el tráfico antes de la calle Santiago.
 - El cruce de Natur Etxea tiene que ser revisado.
 - Al cruzar el puente de la ikastola la acera desaparece. Se propone poner una acera grande para evitar que entre tanto coche por esa calle junto al río y sea zona más segura para los peatones.
 - El cruce de la ikastola es peligroso.
 - Se valora bien la idea de elevar el pavimento de la carretera que une el centro médico con la calle de la plaza para disminuir la velocidad de los coches.
 - Se propone que las calles Ama Donostia y María Azpilikueta.
 - Se pide modificar la calle castillo de Amaur.
 - Se pide que se gestione la dirección del barrio Baztanberri.
 - Mejorar la señalización de la calle diputación. También se dice que en esta calle los coches van muy rápido.
- Los caminos son otros puntos de movilidad que han recibido mucha atención por parte de los y las participantes, además se demanda un estudio de los puntos negros en el pueblo.
 - El camino de Elizondo al campus de Lekaroz ha sido valorado como punto negro por oscuridad que hay en él y la sensación de inseguridad que eso genera, pero también por el tráfico de motos y cuads sin tener cuidado.
 - El camino de Elizondo por Astiei es muy transitado por cuads y motos y generan inseguridad en los peatones.
- **Medio ambiente:** se denuncia que hay contaminación en el pueblo de varios tipos:
 - Acústica: Sonido de Cuads en el pueblo que hacen mucho ruido y el sonido de los bares son molestos.
 - Residuos: Se dice que el sistema de recogida de residuos subterráneo se estropea muy a menudo y que la gente acaba tirando las cosas a los contenedores (cuando están llenos los dejan en el suelo al lado del contenedor). Además, se propone sacar los contenedores del centro del pueblo. Los garajes de Intza están llenos de cagadas de perros y globos de agua. También se dice que en la fuente Sakaitz hay muchos residuos.
- Hay mucho **turismo** en Elizondo, pero se cree que no tanto como en Erratzu y no se meten por medio del pueblo con el coche.
- **Vivienda:** Hay viviendas vacías en el casco y Elizondo es la que más bloques de pisos tiene de entre los pueblos del valle. Se valora negativamente que se hagan casi todas las VPO en Elizondo.
- **Economía:** se propone centralizar todos los pequeños comercios en una misma zona.

Elbete: Elbete es un núcleo que, al igual que Azpilikueta, no ha tenido ninguna participación por parte de sus habitantes. Por lo tanto, la información obtenida ha sido poca.

- Tiene una posada que se ha valorado positivamente.
- Las aceras son un tema que han dado un par de datos para tener en cuenta, ya que se ha hablado del estado de dos aceras en concreto. La acera del puente a Elizondo es muy estrecha y la acera de la calle Santiago está en mal estado, porque es estrecha y tiene farolas en medio.
- Hay que estudiar las opciones que hay en el camino de Elbete a Arizkun. Referido a la movilidad.

Lekaroz: Lekaroz es un pueblo del que se ha obtenido algún dato, al haber participado alguna persona del pueblo en las entrevistas. Casi todo lo que se ha recogido ha sido entorno a la utilidad que puede tener el campus de la escuela de Lekaroz, pero también se han valorado otras cuestiones:

- Se ha recuperado el **bar**, que hasta hace poco no tenían. En adición, se dice que los baños son muy inclusivos en lo que respecta al género.
- El **camino que hay desde el campus hasta Elizondo** ha sido valorado como un lugar oscuro y que puede generar inseguridad, además de ser peligroso para paseantes, porque es transitado por motos y cuads.
- En lo que respecta al tema central que es el **campus**, se han hecho diferentes aportaciones a servicios que se pueden establecer en este lugar. Por ejemplo, se valora que es un sitio muy adecuado para un auditorio, que se ha pedido en numerosas ocasiones en el proceso participativo, debido a su buena ubicación en el valle al que mucha gente podría ir andando. También se ha propuesto hacer unas pistas de skate. Habría que equiparlo con unos baños públicos.

Erberea

El cuartel de Erberea ha tenido su mapeo colectivo en el pueblo Irurita, en la que los participantes se centraron, sobre todo, en analizar los núcleos y la globalidad del valle, por lo que no se realizaron comentarios generales sobre todo el cuartel.

Irurita: La participación por parte de este pueblo ha sido bastante alta, ya que uno de los mapeos se ha realiza en él.

- Los **servicios** que hay en el pueblo son tiendas, bar, cajero, consultorio médico, trinquete, centro cívico y varios frontones. Aunque se dice que muchos de ellos quedan a desmano de la población al estar apartadas del centro.
 - Se denuncia que si el médico se coge la baja nadie lo sustituye.
 - El frontón más grande del pueblo está cerrado y solamente se usa para cuestiones escolares. Se pide que se pueda cambiar la gestión para que el resto del pueblo pueda usarlo, ya que en el pueblo hay costumbre de jugar a pelota.
 - Se pide una sucursal bancaria en el pueblo, una piscina fluvial en el río y más espacios de ocio para la gente adulta.
- Lo peor valorado de Irurita, por la propia gente del pueblo como de la gente del valle, es la gran cantidad de **tráfico** que hay en el pueblo. Además, la carretera divide el pueblo en dos y pasa por al lado de la plaza generando peligro a la hora de cruzar, debido a la gran velocidad a la que pasan los coches. Se pide una regulación del tráfico para hacer menos peligrosa la zona mediante semáforos o adoquinando la parte del pueblo que es carretera. Indican como punto negro también la salida de la Plaza del rebote. Se pide una regulación mejor del aparcamiento, porque hay pocas plazas de parking. Asimismo, para reducir el peligro por los coches se propone peatonalizar el casco en la medida de lo posible.
 - Como alternativas dirigidas a otro tipo de movilidad, se pide que haya una parada de autobús cubierta y que se mejore la señalización y los caminos para poder ir en bici a Elizondo.
 - Las aceras son estrechas y están en mal estado.
- En lo que respecta a **paisaje y usos del territorio**, se demanda que haya más zonas verdes con árboles que hagan sombra, al igual que más árboles en la plaza. Se ve la posibilidad de hacer una zona verde adecuada al lado de la escuela.
- Se valora negativamente la red de saneamiento del pueblo.
- **Medio ambiente:**
 - Contaminación acústica con las motos por las noches.
 - Bastante luz en el casco.
- **Vivienda:**
 - Necesidad de vivienda colectiva para la emancipación de jóvenes en otros núcleos además de en Elizondo.
 - Hay bloques de viviendas en el pueblo y una vez se hicieron viviendas VPO, pero no se han hecho más y se valora negativamente que no se hayan hecho más.
 - La casa de detrás del frontón es peligrosa por su estado
 - Las viviendas sociales de la Fundación Sagüés están en muy mal estado

- La casa “Dulantxea” está a punto de caer y es imprescindible para jugar a Laxoa.
- Hubo un proyecto de vivienda social, pero dejó de funcionar
- Falta oferta de alquiler residencial y sobra del turístico, creen que esa es la causa de que la juventud se tenga que ir del pueblo.
- Se propone expropiar las casas abandonadas.
- En **economía** se proponen varias cuestiones para fomentar la economía del pueblo como abrir Dorrea, fomentar el consumo km 0 y facilitar la incorporación de la juventud al trabajo agrario mediante el uso de tierras comunales
- En cuestiones de **patrimonio** hay dos asuntos que se comentan y que se dice que habría que proteger, porque están desapareciendo:
 - La toponimia y las antiguas técnicas de agricultura de algunos sitios.
 - Mantener el deporte de Laxoa a Quitar los coches del rebote que entorpecen que se juegue.

Gartzain: La participación en este pueblo se ha centrado en las entrevistas, pero no se ha conseguido una gran cantidad de información.

- Los servicios de los que consta el pueblo son un hotel, un bar cafetería, un bar restaurante, escuela, iglesia y sociedad.
- El camino de Gartzain a Elizondo por Astiei es peligroso para peatones porque pasan muchas motos y cuads.
- La gente deja la basura en el margen de la carretera, por lo que se puede decir que la concienciación de la gente en este sentido no es buena.

Arraioz: El pueblo de Arraioz ha sido mencionado tanto en entrevistas como en el mapeo del cuartel de Erbera, pero la información obtenida no ha sido mucha.

- Se enciende una de cada dos farolas del pueblo, por lo que la contaminación lumínica no es muy excesiva.
- Se comenta que hay poco terreno urbanizable para poder construir nuevas casas.
- El **tráfico** y la **movilidad** es un tema que tiene especial relevancia en el pueblo, ya que se denuncia que los coches van muy rápido por el pueblo y que hay demasiados coches.
- Una persona comenta que hay que organizar la **escuela** y que tiene necesidad de ampliar la sala de psicomotricidad.

Oronoz: Oronoz ha sido un pueblo en el que no ha habido gran participación. Aunque tenga una población considerable, no se han obtenido muchos datos al respecto, salvo alguna cuestión relacionada a la movilidad y los servicios.

- Movilidad: El tramo que une Arraioz con Oronoz es un tramo peligroso; se propone hacer que sea ciclable y para peatones.
- Servicios: Médico, cajero, tienda y bar. Aunque se destaca que el número de bares que había ha ido descendiendo y que en la actualidad solamente hay uno.
- Cercanía al Señorío de Bértiz

6 TALLER DE DIAGNÓSTICO

Descripción

Información básica

Número de talleres: 4.

Fechas: 28 de enero (tarde), 29 de enero (mañana), 4 de febrero (tarde) y 5 de febrero (mañana).

Duración del taller: 2 h.

Horario: mañana 11:00 h. a 13:00 h., tarde 18:30 h. a 20:30 h.

Lugar: Casa del Médico en Arizkun, Centro Cívico en Irurita, Batzartegi de Almandoz y Arizkunenea de Elizondo.

Formato: presencial.

Equipo: 3 profesionales.

Idioma: Euskera y castellano. Con opción de traducción simultánea.

Participantes: ciudadanía de Baztan.

Desarrollo del taller

Tiempo total del taller: 2 horas.

0. Llegada y recepción (desde 30 minutos antes).

1. Introducción (10 minutos).

- Bienvenida, agradecimientos e introducción (Alcalde jurado del pueblo)
- Presentación del equipo de facilitación (Maddi Berraondo).
- Presentación de la jornada de trabajo y su dinámica (Aitor Baztarrika).
- Ronda de presentación de los/as participantes.

2. Presentación de las conclusiones del Diagnóstico. (30 minutos).

- Presentación del proceso y sus conclusiones en PTT (Maddi Berraondo y Aitor Baztarrika).
- Presentación del proceso, sus etapas y actuaciones, junto con las principales conclusiones. Se invitará a los/as asistentes a participar en cualquier momento durante la exposición.

Las ideas más importantes del proceso de participación estarán recogidas en unos paneles por cuarteles y núcleo de población. No se explicarán, pero se hará referencia a ellos para que en la dinámica posterior puedan consultarlos.

- Diálogo y preguntas.



Taller Irurita.

3. Propuestas a la estrategia y líneas de acción (1 hora y 15 minutos).

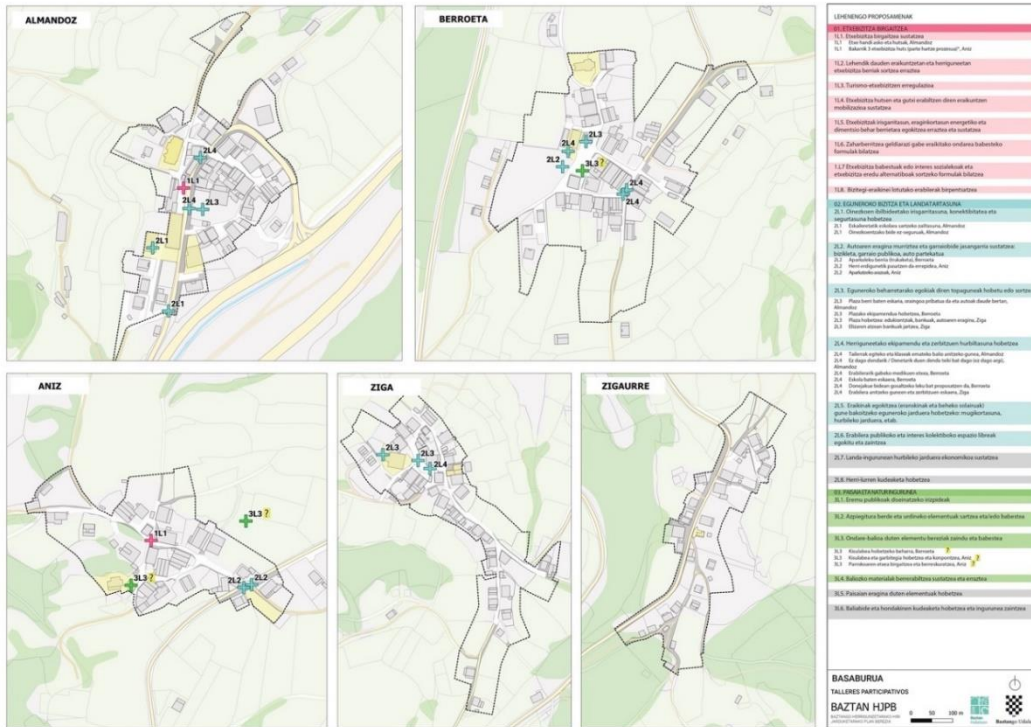
- Trabajo mediante paneles A0 sobre los objetivos, líneas y acciones estratégicas (Aitor Baztarrika y Maddi Berraondo).
- Todos/as los/as participantes pasarán por los tres grupos de paneles de trabajo (25 minutos por cada grupo de paneles). En cada grupo de paneles, se trabajará sobre un área y objetivo estratégico.
- De cada panel se explicará el objetivo, las líneas de actuación, las acciones y las áreas de interés detectadas.
- Se incentivará el debate mientras se trabaja, pero se esperará a poner en común al final del mismo.



Taller Almandoz

4. Cierre (5 minutos).

- Ronda de valoración de los/as participantes (Aitor Baztarrika).
- Cierre del taller (Alcalde jurado del pueblo).
- Agradecimiento y explicación de los próximos pasos (Maddi Berraondo).



1. ETXEBIZITZA BIRGAITZEA

ETXEBIZITZA PARKEAREN EGOKITZAPENA GAUR EGUNGO BIZIMODU ETA BEHARRETARA



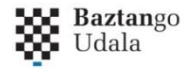
JARDUTEKO ILDOAK	AZERTU BEHARREKO EKINTZAK	INTERES-ARLOAK PARTAIDETZA-PROZESUAN ATZEMANDAKOAK
01.L1 Etxebizitza birgaitzea sustatzea		
01.L2 Lehendik dauden eraikuntzetan eta herriguneetan etxebizitza berriak sortzea erraztea	<ul style="list-style-type: none"> - Etxebizitza handien banaketa - Beheko solairuko etxebizitzak 	
01.L3 Turismo-etxebizitzaren erregulazioa	<ul style="list-style-type: none"> - Turismo etxebizitzarako baldintzak arautzea - Bizitzeko etxebizitzaren eta turismo bideratutakoaren arteko orekari eusteko neurriak 	<ul style="list-style-type: none"> - Arreta berezia: Erratzu eta Elizondo
01.L4 Etxebizitza hutsen eta gutxi erabiltzen diren eraikuntzen mobilizazioa sustatzea	<ul style="list-style-type: none"> - Neurri Fiskalak - Bitartekotza, birgaitzea sustatzea eta posible diren laguntzak bideratzea - Erabilera aldaketak - Etxebizitza hutsen eta erabiltzen ez diren beste eraikin batzuen inbentarioa (bordak) 	<ul style="list-style-type: none"> - Etxebizitza hutsen kopuru handia: Almandoz, Lekaroz eta Elibete - Arraioz: 2008an 34 etxebizitza huts
01.L5 Etxebizitzak irisgarritasun, eraginkortasun energetiko eta dimentsio behar berrietara egokitzea erraztea eta sustatzea	<ul style="list-style-type: none"> - Eraikuntzen eraginkortasun energetikoaren hobekuntza sustatzea eta energia berriztagarrien autoekoizpenerako sistemak sartztea - Etxebizitzaren irisgarritasun-baldintzen hobekuntza sustatzea. - Tipologia desberdinetako etxebizitzak sortzea sustatzea, hainbat profilen beharretara egokitutakoak 	<ul style="list-style-type: none"> - Oronozen tamaina handiko etxebizitzak





1. ETXEBIZITZA BIRGAITZEA

ETXEBIZITZA PARKEAREN EGOKITZAPENA GAUR EGUNGO BIZIMODU ETA BEHARRETARA



JARDUTEKO ILDOAK	AZTERTU BEHARREKO EKINTZAK	INTERES-ARLOAK PARTAIDETZA-PROZESUAN ATZEMANDAKOAK
01.L6 Zaharbertitza geldiarazi gabe eraikitako ondarea babesteko formulak bilatzea		
01.L7 Etxebizitza babestuak edo interes sozialekoak eta etxebizitza eredu alternatiboak sortzeko formulak bilatzea	<ul style="list-style-type: none"> - Interes sozialeko kooperatibak eta eredu publiko-privatuak, lurzoruen lagapena - Lurzati hutsen garapena - Interes sozialeko beste etxebizitza batzuk (gazteak, zaharrak) 	
01.L8 Bizitegi-eraikinei lotutako erabilerak birpentsatzea	<ul style="list-style-type: none"> - Beheko solairuan jardura ekonomikoa duten etxebizitza motak sustatzea - Etxebizitza lotutako eragin txikiro nekazaritza eta abeltzaintza erabilerak. - Borden erabilera eta okupazioa 	



2. EGUNEROKO BIZITZA ETA LANDATARTASUNA

HERRIGUNE BAKOITZEKO HURBILEKO JARDUEREN ETA ONGIZATE KOLEKTIBOAREN EUSKARRI DIREN BALDINTZAK HOBETZEA



JARDUTEKO ILDOAK	AZTERTU BEHARREKO EKINTZAK	INTERES-ARLOAK PARTAIDETZA-PROZESUAN ATZEMANDAKOAK
02.L1 Oinezkoen ibilbideetako irisgarritasuna, konektibitatea eta segurtasuna hobetzea	<ul style="list-style-type: none"> - Plataforma bakoitzeko soluzioak - Espalioak zabaltzea eta erabilerak lantzea - Argiztapena hobetzea, argi kutsadura eta argi falta saihesteko - Antzinako bideak eta herrien arteko ibilbideak berreskuratzea eta moldatzea 	<ul style="list-style-type: none"> - Arizkun - Erretzu plaza eskolako bidea, Salaberriko bidegurutzea, kale nagusia - Almandoz: Asteigerako sarbidea hobetzea - Elzondo: osasun zentroaren ingurua, Abartan eta Erategi kaleen arteko bidegurutzea, herriko plazaren eta Jaime Urutia kalearen ondoan bidegurutzea, Ibañeta ingurua, Najar Etxearen bidegurutzea, Ana Donostia, Maria Azpilikueta, Amurko Gazteak eta Diputazioa kaleak - Lekaroz: zaharbizitegiaren bidegurutzea - Iruñea - Gornatxoko - Azpilikueta: elizaren ingurua ez da segurua - Arizkun - Elzondo: Lekarozko Campuska tartea - Elbete: Errealede kalea - Arizkun-Lamarta eta Buzate, Antzistia eta Oñdiki - Aniz (Gartzaindik Elzondora doan bidea Arizkunetik pasatuz) - Amurko-Gornatxoko ondoan bide berrizantzeak
02.L2 Autoaren eragina murriztea eta garraibide jasangarria sustatzea: bizikleta, garraio publikoa, auto partekatua	<ul style="list-style-type: none"> - Aparkatzeko tokiak eremu publikoan eta pribatuan birkonfiguratzea - Zirkulazioa aldi baterako itxia, oinezkoentzako eta birrindulazientzako ibilbide eskulibak sortzeko (asteburuak, ordutegi zehatzak) - Herriuneetako espazio publiko nagusiak zeharkatzen dituzten errepideetan ibilgailuen abiadura murriztea - Garraio kolektibo jasangarriaren eredu berriak - Hinguneen arteko bizikleta eta oinezkoentzako loturak eta azpiegiturak hobetzea 	<ul style="list-style-type: none"> - Amurko plaza - Arizkun eta Erretzu: auzirako aparkaleku-erakia - Berrito: kotoak plazan - Aniz: aparkatzeko erakia - Elzondo: Paularenatik elizako aparkalekua handitzea, Alta Donostia kalea deskongestionatzea, Braillo Iruñe eta Eskiz kalea deskongestionatu zubi baten bidez - Lekarozko plaza - Iruñea: Retole plaza - Amurko - Zigarro plaza - Almandozko plaza - Errepideak espazio publiko nagusiak zeharkatzen dituzten herriak: Azpilikueta, Arizkun, Aniz, Iruñea, Maritza, Erretzu, Elzondo
02.L3 Eguneroko beharretarako egokiak diren topaguneak hobetu edo sortzea	<ul style="list-style-type: none"> - Erabilera publikorako espazio berriak sortzea - Ekipamenduak eta egungo espazioaren hobekuntza - Dauden espazio publikoak naturalizatzea: dreinatze sistema jasangarriak, hiriko zuhaitzak, biodibertsitateko sistemak eta azpiegitura berde eta urdineko beste soluzio batzuk 	<ul style="list-style-type: none"> - Almandozko plaza - Elzondoko auzotik plaza farga da - Iruñea: berdegunea eskolaren ondoan - Gartzain: elizaren parke bat lotu duite eraberritzea - Amurko: haurrentzako parkea - Arizkun: Komun publikoak - Berrito: altzariak hobetzea eta pilotalekua ezartzea - Zigarro: plaza elizaren, elizako bidegurutzearen eskerlekua jartzeko, kotoak - Elzondo: Giltzaurdi pilotalekuko parkea, Koralaren plaza eta Ibañetako parkea - Amurko plaza - Uste malen, aire zabaleko espazioak ezartzea - Erretzu plaza - Iruñeko plaza





2. EGUNEROKO BIZITZA ETA LANDATARTASUNA

HERRIGUNE BAKOITZEKO HURBILEKO JARDUEREN ETA
ONGIZATE KOLEKTIBOAREN EUSKARRI DIREN BALDINTZAK HOBETZEA



JARDUTEKO ILDOAK	AZTERTU BEHARREKO EKINTZAK	INTERES-ARLOAK PARTAIDETZA-PROZESUAN ATZEMANDAKOAK
<p>02.L4 Herriguneetako ekipamendu eta zerbitzuen hurbiltasuna hobetzea</p>	<ul style="list-style-type: none"> - Gubi erabiltzen diren eraikuntzak interes publikoko erabileretarako egokitzea eta dibertsifikatzea - Gune txikienetan zerbitzu ibiltariak sustatzea - Gune polifuntzionalak prestatzea herriguneetan - Kultura-ekipamendu berriak 	<ul style="list-style-type: none"> - Medikuen Etxea Berroetan - Kiri-instalazioak Lekarzen - Zentzuegi publikoa eta Torre Dorrea irekitzea Iruñean - Merkataritza gabeko guneak: Azpilcueta, Almandoz, Berroeta, Anz, Ziga, Elbeite, Gartzain - Azpilcueta, Amador, Eratza, Almandoz, Ziga, Lekarzen, Amador - Lekarzen: Auditorioaren eskaintza
<p>02.L5 Eraikinak egokitzea (eranskinak eta beheko solairuak) gune bakoitzeko eguneroko jarduerak hobetzeko: mugikortasuna, hurbileko jarduerak, etab.</p>	<ul style="list-style-type: none"> - Eraikin erantsiak arautzea - Zonalde batzuetan hurbileko jarduerak sustatzea beheko solairuetan. - Etxebizitza kolektiboetako garajeen erregulazioa 	<ul style="list-style-type: none"> - Arreta berezia Elizondo
<p>02.L6 02.L6.Erabilera publikoko eta interes kolektiboko espazio libreak egokitu eta zaintzea</p>	<ul style="list-style-type: none"> - Baratzak - Berdegune berriak 	<ul style="list-style-type: none"> - Elizondoko baratzak - Elizondoko merkataruen zuhaitzak - Elizondoko baiaren ertza garbitzea erabili ahal izateko
<p>02.L7 Landa-ingurunean hurbileko jarduerak ekonomikoak sustatzea</p>	<ul style="list-style-type: none"> - Jarduera sozioekonomikoan berrikuntza sustatzea: ekintzailetzarako eta enpresa berriak sortzeko guneak, industria jasangarriak eta energia berriztagarriak, etab. - Nekazaritza eta abeltzaintza-sektore jasangarria sustatzea, gazteak erakartzeko. - Nekazaritza estentsibo eta ekologikorako baldintzak hobetzea: Kanadako pasabideak, hesiak, - Turismo-eredu iraunkor eta orekatua sustatzea - Coworking-lekuak sortzea eta Interneteko konexioa hobetzea, telelana errazteko 	
<p>02.L8 Herri-lurren kudeaketa hobetzea</p>	<ul style="list-style-type: none"> - Informazioa digitalizatuz kudeaketa arintzea 	

 paisaje transversal

escuchar y transformar la ciudad 



3. PAISAIA ETA NATUR INGURUNEA

PAISAIA ETA ONDAREA ZAINTZA ETA HERRIGUNEEN ETA
NATUR INGURUNEAREN ARTEKO HARREMANA HOBETZEA



JARDUTEKO ILDOAK	AZTERTU BEHARREKO EKINTZAK	INTERES-ARLOAK PARTAIDETZA-PROZESUAN ATZEMANDAKOAK
<p>03.L1 Eremu publikoak diseinatzeko irizpideak</p>	<ul style="list-style-type: none"> - Materialtasuna: zoladurak, ibiturak, etab. - Hiriko landareta - Altzariak eta ekipamendua 	
<p>03.L2 Azpiegitura berde eta urdineko elementuak sartzeko eta/edo babestea</p>		
<p>03.L3 Ondare-balioa duten elementu bereziak zaindu eta babestea</p>	<ul style="list-style-type: none"> - Hiriguneetan dauden elementu eta eraikinen babesa: harri lehorreko hormak, iturriak, garbitegiak, karobiak - Hiriguneetatik kanpoko beste elementu batzuen babesa: karobiak (kislabeak), Bunkerrak... - Kontserbazio-egoera txarrean dauden eraikinak eta baliozko elementuak birgaltzea - Ondare-balioa duten elementuak seinaleztatzea eta zabaltea 	<ul style="list-style-type: none"> - Bozale: "Hesi-hormak" - Anz: Karobia eta garbitegia - Elizondo: Oteiza-ren eskultura, presak, laxoa pilotalekua, Auztegiak parkia - Iruñea: plazako iturria, Parvaneiko Aska (Apoie kalea), Arteko eta Barrenoroko kaleen arteko urakia - Bi garbitegi Arrioz-Maestran - Lamiarriko errota - Kislabe (Caleiro) Berroetan - Meakaleko pilotalekuko horma (konpozitza) - Laxo Arrioz plaza - Dulantziako Iruñea etxea - Amara: turbotekno lurmuturraren jauregia, Gartzainen - Gortaspoloko Doloretako ermita - Eliza baten eremua apazten zen - Begiratala Baztan Zigan - Herriko bi errota, Iruñea bi zubi eremutik inguratzen dauden - Iruñea, Errotako bidean eta Zubipuntan ikusgaiak Iruñean
<p>03.L4 Baliozko materialak berrerrabiltzea sustatzea eta erraztea</p>	<ul style="list-style-type: none"> - Eraikuntzako materialen bankua: harria, egurra 	
<p>03.L5 Paisaia eragina duten elementuak hobetzea</p>	<ul style="list-style-type: none"> - Itxurak arautzea eta eremu publikoan duten eragina murriztea - Aireko azpiegiturak lurperatzea 	

 paisaje transversal

escuchar y transformar la ciudad 





3. PAISAIA ETA NATUR INGURUNEA

PAISAIA ETA ONDAREA ZAINTZA ETA HERRGUNEEN ETA
NATUR INGURUNEAREN ARTEKO HARREMANA HOBETZEA



JARDUTEKO ILDOAK	AZTERTU BEHARREKO EKINTZAK	INTERES-ARLOAK PARTAIDETZA-PROZESUAN ATZEMANDAKOAK
<p>03.L6 Baliabide eta hondakinen kudeaketa hobetzea eta ingurunea zaintzea</p>	<ul style="list-style-type: none"> - Ibaien saneamendu eta babes-sarea hobetzea, kutsadura saihesteko - Ibarreko hondakinen kudeaketa hobetzea - Auzolana kudeatzeko ereduari buruz hausnartzea ingurunea zaintzeko - Baliabide naturalak inpaktu turistikotik babestea - Sasiak garbitzeko urte osoko kudeaketa, suteei aurrea hartzeko 	<p>- Ziga, Ziguine, Inurita, Ansoiz-Martea</p>



Números de la participación

Participación total

Personas inscritas: 24 personas.

Participación en los talleres: 39 personas.

- Mujeres: 13 (33%)
- Hombres: 25 (64%)
- No binario: 1 (0.02%)

Edades: entre los 23 y 66 años.

- 20-30: 8 (21%)
- 30-40: 12 (31%)
- 40-50: 14 (36%)
- 50-60: (8%)
- 60-70: 5 (5%)



Población en la que residen:

- Erratzu: 3 personas.
- Arizkun: 11 personas.
- Azpilikueta: 2 personas.
- Irurita: 6 personas.
- Berroeta: 2 personas.
- Almandoz: 2 personas.
- Elizondo: 13 personas.

Motivación: todos/as los/as asistentes habían participado en algún momento del proceso.

Arizkun

Personas inscritas: 9 personas.

Participación en el taller: 17 personas.

- Mujeres: 6.
- Hombres: 10.
- No binario: 1.

Edades: entre los 23 y 52 años.

Población en la que residen:

- Erratzu: 3 personas.
- Arizkun: 11 personas.
- Elizondo: 1 persona.
- Azpilikueta: 2 personas.

Motivación: todos/as los/as asistentes habían participado en algún momento del proceso.

Irurita

Personas inscritas: 4 personas.

Participación en el taller: 6 personas.

- Mujeres: 4.
- Hombres: 2.
- No binario: 0.

Edades: entre los 24 y 45 años.

Población en la que residen:

- Irurita: 6 personas.

Motivación: todos/as los/as asistentes habían participado en algún momento del proceso.

Almandoz

Personas inscritas: 3 personas.

Participación en el taller: 4 personas.

- Mujeres: 1.
- Hombres: 3.
- No binario: 0.

Edades: entre los 45 y 59 años.

Población en la que residen:

- Berroeta: 2 personas.
- Almandoz: 2 personas.

Motivación: todos/as los/as asistentes habían participado en algún momento del proceso.

Elizondo

Personas inscritas: 8 personas.

Participación en el taller: 12 personas.

- Mujeres: 2.
- Hombres: 10.

Edades: entre los 31 y 66 años.

Población en la que residen:

- Elizondo: 12 personas.

Motivación: todos/as los/as asistentes habían participado en algún momento del proceso.

Información recogida

La recogida de información de la segunda ronda de talleres participativos se ha hecho a través de paneles que contienen 3 grandes objetivos divididos en 22 líneas de actuación:

- 1. Rehabilitación de vivienda.** Adecuación y adaptación del parque edificatorio existente a las actuales formas de vida y necesidades
- 2. Vida cotidiana y ruralidad.** Mejora de las condiciones que dan soporte a la actividad de proximidad y al bienestar colectivo en cada núcleo
- 3. Paisaje y entorno natural.** Cuidado del paisaje y el patrimonio y mejora de la relación entre los cascos y el entorno natural

Además, se ha habilitado una hoja en blanco en la que se han planteado cuestiones que quedan al margen de las líneas de actuación propuestas.

Los resultados de los cuatro talleres se han agrupado para poder obtener cuáles son las líneas de actuación mejor valoradas, las peor valoradas y las que de alguna forma habría que especificar y mejorar.

En general, la valoración de las acciones ha sido positiva o con aclaraciones de cómo intervenir, la valoración negativa a aparecido en muy pocas ocasiones. Estos son los resultados en base a cada uno de los 3 grandes objetivos:

Para su mejor comprensión hemos resaltado **las líneas** en **color azul oscuro** y las **actuaciones en turquesa**.

Rehabilitación y vivienda

La línea de actuación que ha obtenido mayor puntuación es **"01.L2 Facilitar la generación de nuevas viviendas en edificaciones existentes y en los cascos urbanos"**, siendo la acción de **"División de viviendas de grandes dimensiones"** la más valorada.

Sin embargo, la acción de **"Nuevas viviendas en planta baja"** ha suscitado dudas y debates. Por un lado, se comprenden las nuevas necesidades de vivienda, pero por otro lado, se plantean la necesidad de regularlo para que no todos los bajos se puedan convertir en vivienda. Además, hablan de la conveniencia de tener en planta baja espacios para guardar bicicletas, carros, etc., tanto privados como compartidos.

La siguiente línea de actuación más valorada ha sido la **"01.L1 Fomentar la rehabilitación de vivienda"**, muy ligada a la acción de **"División de viviendas de grandes dimensiones"** del punto **01.L2**.

En general, coinciden en que es una necesidad imperante, pero aluden al alto coste que supone intervenir en estas casas antiguas y a los problemas administrativos que suponen. Proponen adecuar la normativa de Gobierno de Navarra a las necesidades de Baztan y trabajar las incompatibilidades entre Príncipe de Viana y Gobierno de Navarra.

El resto de las líneas de actuación tienen puntuaciones similares, destacando la acción de **"Regulación de condiciones para la vivienda turística"** de la línea de actuación **"01.L3 Regulación de la vivienda turística"**. En este punto se propone no solo su regulación, sino su reducción, y la opción de dar prioridad a las casas rurales que se dedican a la agricultura y la ganadería. Además, piden tener en cuenta si hay gente en el pueblo que quiera alquilar esas viviendas para uso habitual.

Una de las actuaciones que más dudas suscita es la de **"Medidas fiscales"** de la línea de actuación **"01.L4 Fomentar la movilización de la vivienda vacía y las edificaciones infrautilizadas"**. Hablan de nuevo de los problemas económicos y de normativa para rehabilitar esas viviendas que, en la mayoría de los casos, reciben como herencia. Por lo tanto, aplicar unas medidas fiscales puede suponer un problema más para estas familias. Para ello, proponen empezar cambiando las leyes y ayudas económicas y abren la opción de plantear estas medidas fiscales para quienes tengan más de dos viviendas.

En la línea **"01.L5 Facilitar y fomentar la adecuación de las viviendas a las nuevas necesidades de accesibilidad, eficiencia energética y dimensiones"** ha tenido muy buena acogida la actuación **"Fomentar**

la mejora de la eficiencia energética de las edificaciones y la incorporación de sistemas para la autoproducción de energía renovable". Proponen que sería interesante desarrollar un catálogo de soluciones para la intervención en edificios protegidos y el aumento de ayudas económicas para introducir energías renovables. También consideran la creación de comunidades energéticas por pueblos frente a la producción individual, como ya se está planteando en Berroeta.

Otra de las acciones mejor valoradas ha sido la de **Otros modelos de vivienda de interés social (jóvenes, mayores)** de la línea de actuación **"01.L7 Buscar fórmulas para la creación de vivienda protegida o de interés social y modelos de viviendas alternativos"**. En este sentido, proponen estudiar cuáles son las mejores opciones de vivienda para la realidad de Baztan.

Sin embargo, en esta misma línea de actuación, la acción **"Desarrollo de parcelas vacantes"** genera controversia. Por un lado, consideran que esta medida solo debería de aplicarse en caso de que no haya edificios vacíos en el entorno, incluso hay quien la cuestiona por la cantidad de casas vacías que hay actualmente, además de poner en valor el suelo asociado a las edificaciones como elemento importante en el paisaje urbano de los pueblos de Baztan. Por otro lado, estas parcelas vacantes se ven como una oportunidad para crear bloques de vivienda que hagan frente a la alta demanda de pisos, sobre todo la de gente joven del valle que, en el momento que se quiere emancipar, está económicamente limitada al acceso a otro tipo de vivienda. Actualmente, Elizondo es el pueblo que más oferta de pisos tiene y, por lo tanto, muchos de los jóvenes del valle se trasladan hasta aquí para poder vivir de alquiler.

En cuanto a la línea de actuación **"01.L8 Repensar los usos asociados a los edificios residenciales"**, se valoran positivamente las **"Tipologías residenciales con actividad económica en planta baja"** y los **"Usos agrícolas y ganaderos de bajo impacto vinculado a las viviendas"**, pero no así el **"Uso y ocupación de bordas"**, sobre todo si se plantea la opción de introducir vivienda. Argumentan que, si se quiere potenciar la zona rural, es porque se quiere vivir de ella, y las bordas deberían de tener su función original, además de que fomentarían la dispersión y la desestructuración del territorio. Incluso comentan que las bordas eran una necesidad de la sociedad de antaño, no de la actual y, por lo tanto, no hay que intervenir en ellas.

Por último, la línea de actuación menos valorada ha sido la **"01.L6 Buscar fórmulas para proteger el patrimonio construido sin inmovilizar la rehabilitación"**, probablemente por su relación directa con otras acciones propuestas.

Vida cotidiana y ruralidad

Las líneas de actuación y acciones que mayor puntuación han obtenido en este apartado son algunas de las que el PEAU no puede contemplar.

La línea de actuación mejor valorada es la **"02.L2 Reducción del impacto del coche y fomento de modos de transporte sostenible: bicicleta, transporte público, coche compartido"**, sobre todo la acción de **"Mejorar la conexiones e infraestructuras ciclistas y peatonales entre núcleos"**, seguida de **"Nuevos modelos de transporte colectivos más sostenible y la Reconfiguración de las plazas de aparcamiento en el espacio público y en el privado"**. Además de hablar sobre la falta de transporte público y la necesidad de repensar el modelo de movilidad, comentan que el gran reto de los pueblos de Baztan es cambiar la actitud de la gente. Se ha propuesto hacer un estudio de movilidad que tenga en cuenta quién y para qué hace uso del coche, para poder ofrecer soluciones de movilidad adecuadas. También proponen un estudio sobre el coste de mantener o mejorar las infraestructuras existentes, con el objetivo de definir las vías prioritarias de actuación y poder intervenir de la forma más eficiente posible.

Otra de las líneas de actuación mejor valoradas es la **"02.L7 Fomento de la actividad económica en el entorno rural"**. Las acciones **"Fomento del sector agrícola y ganadero sostenible que atraiga a población joven"** y **"Fomento de un modelo de turismo sostenible y equilibrado"** son las que mayor puntuación obtienen. En cuanto a la **"Creación de lugares de coworking"** y **"Mejora de la conexión a internet para**

facilitar el teletrabajo", no ha obtenido mucha puntuación a nivel general, pero sí que ha habido unas cuantas personas que la han defendido aludiendo a que es muy necesario, sobre todo tener una mejor conexión a Internet y que esta llegue a todos los pueblos, incluso han sugerido que sea una red pública.

En tercer lugar, se encuentra la **"02.L1 Mejora de la accesibilidad, conectividad y seguridad en los recorridos peatonales"**. La acción **"Recuperación y acondicionamiento de caminos antiguos y recorridos entre núcleos"** se valora muy positivamente, siempre y cuando se elijan los recorridos prioritarios para intervenir. Las acciones **"Soluciones de plataforma única"** y **"Ampliación y uso de aceras"** se ven como medidas imprescindibles para convivir personas y coches en la calle y mejorar la accesibilidad. Aún y todo, proponen para los casos de plataforma única la delimitación de acera y calzada aludiendo a cuestiones de seguridad. En cuanto a la **"Mejora de la iluminación para evitar la contaminación lumínica o la falta de ella"**, las personas que han venido a los talleres hablan sobre todo de la necesidad de reducir la iluminación en función de la hora, teniendo como referencia los "pueblos estrellados" de Iparralde.

Otra de las líneas de actuación con buena puntuación ha sido la **"02.L4 Mejora de la proximidad a equipamientos y servicios en los núcleos"**, valorando positivamente las acciones de **"Potenciar servicios itinerantes en los núcleos más pequeños"** y la creación de un **"Nuevo equipamiento cultural"**. De todas formas, en esta última aparecen matices en los que se plantean qué es la cultura, qué tipo de actividades culturales se propondrían, la concentración de las actividades frente a la dispersión de los pueblos, la existencia de espacios con posible uso cultural y la posibilidad de mejorarlos, o la carga que puede suponer tener un auditorio que requiere personal, mantenimiento y programación, entre otros.

Con menor puntuación, le sigue la línea de actuación **"02.L3 Mejora o creación de espacios públicos de encuentro adecuados a las necesidades cotidianas"**, sobre todo valorando positivamente las acciones de **"Equipamiento y mejora de espacios existentes"** y **"Naturalización de espacios públicos existentes"**.

Las líneas de actuación que menos puntuación han tenido son **"02.L6 Adecuación y cuidado de espacios libres de uso público o comunitario e interés colectivo"**, **"02.L8 Mejorar la gestión de suelos comunales"** y **"02.L5 Adecuación de la edificación (anexos y plantas bajas) para mejorar la actividad cotidiana en cada núcleo: movilidad, actividad de proximidad, etc."**, sucesivamente. En el caso de la acción de **"Agilizar la gestión a través de la digitalización de la información"** de la línea de actuación **"02.L8"** se menciona la dificultad que puede tener cierta gente para poder trabajar con información digitalizada y en la acción **"Regulación de edificios anexos"** de la línea de actuación **"02.L5"** comentan que habría que facilitar la creación de anexos para el primer sector.

Paisaje y entorno natural

Al igual que en el apartado anterior, las líneas de actuación y acciones que mejor puntuación han obtenido son las dos que menos pueden intervenir dentro del PEAU.

La línea de actuación que mayor puntuación ha obtenido es la **"03.L6 Mejora de la gestión de recursos y residuos y el cuidado del entorno"**, y dentro de ella la acción de **"Gestión de desbroces durante todo el año para prevenir incendios"**. Plantean que no tiene sentido desbrozar más, sino encontrar una solución más adecuada a la realidad de Baztan, por ejemplo, el fomento de la ganadería o las "ovejas bomberas" que abren cortafuegos, sistema utilizado en otras regiones. Además, consideran importante mantener los suelos comunales limpios porque conforme entra la maleza, pierden superficie y por lo tanto, dinero. También tiene buena puntuación la acción de **"Mejora de la red de saneamiento y protección de ríos para**

evitar su contaminación", mencionando la necesidad urgente de tener una red de saneamiento en pueblos como Almandoz y la revisión de las actividades que se hacen en torno al río para analizar la contaminación que producen y controlar los vertidos al río. En cuanto a la acción de **"Proteger los recursos naturales del impacto turístico"**, se propone la opción de poner cupos de acceso a los lugares, como se ha hecho en otros sitios que también están masificados y en la **"Mejora de la gestión de residuos del valle"** se habla de la importancia de trabajar la sensibilización y la educación de la población en estos temas.

Le sigue en valoración positiva la línea de actuación **"03.L3 Cuidado y protección de elementos singulares de valor patrimonial"**, en la que se valoran muy bien las acciones de **"Protección de otros elementos fuera de los núcleos: caleros (kisolabes), Bunkers..."** y la **"Protección de elementos y edificaciones presentes en los núcleos urbanos: muros de piedra seca, fuentes, lavaderos, caleros"**. Proponen que los bunkers, por ejemplo, sean una opción para trabajar la cultura de la paz y la memoria histórica. En la acción Rehabilitación de edificaciones y elementos de valor en mal estado de conservación comentan la necesidad de catalogar y elegir los más idóneos y la acción de **"Señalización y divulgación de los elementos de valor patrimonial"** la consideran una buena opción porque muchas veces, en los propios pueblos, no saben lo que tienen, aunque comentan que puede haber dificultades para añadir patrimonio privado.

En la línea de actuación **"03.L5 Mejora de elementos con impacto en el paisaje"** se ha valorado positivamente la acción de **"Regulación de cierres y reducción de su impacto en el espacio público"**, entre otras razones, porque han fomentado la pérdida de muchos de los caminos tradicionales. Por otro lado, la acción de **"Soterramiento de cableado e infraestructuras aéreas"**, a pesar de que ha tenido buena acogida, hay quien considera que es una intervención de mucho coste y complicación técnica, algo que habría que tener en cuenta. Parte de la responsabilidad recae en las compañías comercializadoras de electricidad y telefonía, que se desentienden de esta situación.

A continuación, le sigue la línea de actuación **"03.L1 Criterios de diseño de ámbitos públicos"**. Valoran positivamente regular la materialidad y la vegetación con la que intervenir en los núcleos rurales, y mencionan la necesidad de trabajar con personas expertas en la materia para poder adecuar las soluciones al uso.

Las líneas de actuación que menor puntuación han obtenido son **"03.L2 Incorporación y/o protección de elementos de infraestructura verde y azul, apostando por ellas para limitar las actividades de gran impacto ambiental como canteras"**, y la **"03.L4 Fomentar y facilitar la reutilización de materiales de valor, en la que en la acción Banco de materiales constructivos: piedra, madera,..."** comentan que ya existe algo similar, aunque de forma informal, contactando entre el vecindario si alguien tiene el material necesario.

Otros

Por último, mencionar algunos de los temas que han salido en los talleres participativos y han quedado al margen de las líneas de actuación y acciones propuestas.

Por un lado, se detectan varios problemas que no han aparecido en el resumen del diagnóstico, por ejemplo: problemas con la vivienda social en Sagües o la nueva cantera que quieren abrir en Arizkun. A raíz de esto, proponen que las tierras comunales no se puedan utilizar para macroproyectos.

También mencionan como problema la antigüedad del Plan General de Baztan, considerando que esta obsoleto y que necesita actualizarse. Por último, también se ha hablado de que hoy en día el Ayuntamiento tiene varios proyectos bloqueados, lo que confronta con la voluntad de intervenir que muestran a través del PEAU.

Por otro lado, proponen iniciativas que han considerado pertinentes, como potenciar una industria local sostenible que genere empleo en el valle, la plantación forestal de especies locales o la creación de puntos de venta que vendan exclusivamente productos locales.

Evaluación de los talleres

Evaluaciones en la ronda de cierre del taller

Las valoraciones de los talleres por parte de los/as participantes fueron positivas. El clima del grupo en los cuatro talleres fue bueno y los participantes se mostraron satisfechos/as. Varios participantes comentaron que la sesión tenía mucho contenido y les faltó tiempo.

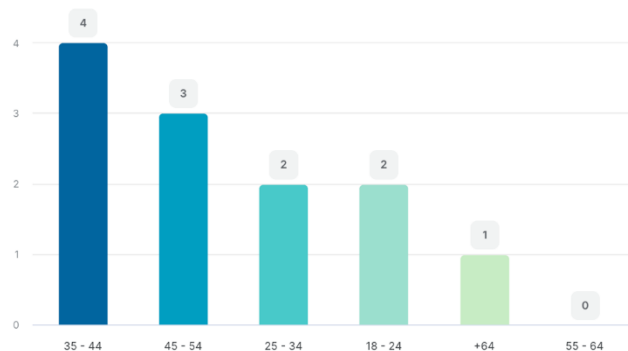
Respecto al proceso participativo, valoran positivamente que se descentralizasen los talleres fuera de Elizondo, le dan importancia a la participación en el PEAU. En dos de los talleres se puso en duda si el Ayuntamiento podrá cumplir con lo aportado en los talleres.

Los talleres de Arizkun, Irurita y Almandoz se desarrollaron en Euskera. En Elizondo el taller se desarrolló en Euskera y Castellano, por lo que se necesitó usar los materiales de apoyo en castellano y realizar traducción simultánea. Al finalizar varios participantes nos felicitaron por el desarrollo fluido del taller en euskera.

Evaluaciones online

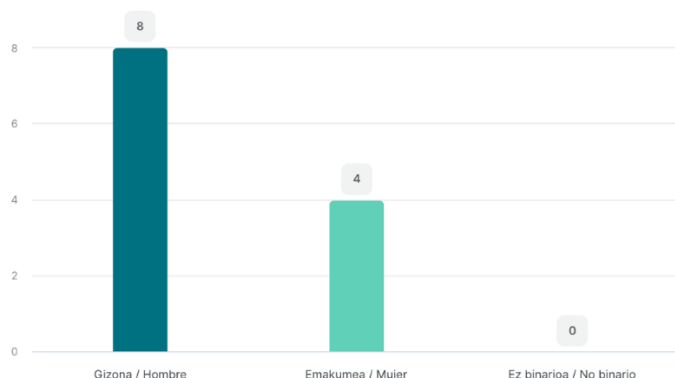
Se envió un email con una invitación a una evaluación online del taller a los/as 39 participantes. Se obtuvieron 12 respuestas.

1. Adina



RESPUESTA	RESPUESTAS	RATIO
35 - 44	4	33.3%
45 - 54	3	25%
25 - 34	2	16.7%
18 - 24	2	16.7%
64	1	8.3%
55 - 64	0	0%

2. Sexu-Generoa

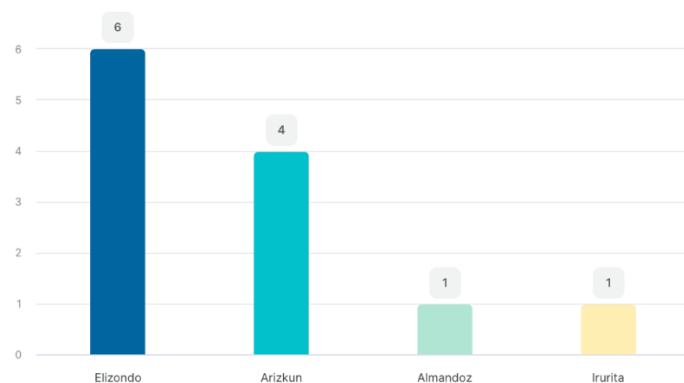


RESPUESTA	RESPUESTAS	RATIO
Gizona / Hombre	8	66.7%
Emakumea / Mujer	4	33.3%
Ez binarioa / No binario	0	0%

3. Normalean zein herritan bizi zara?

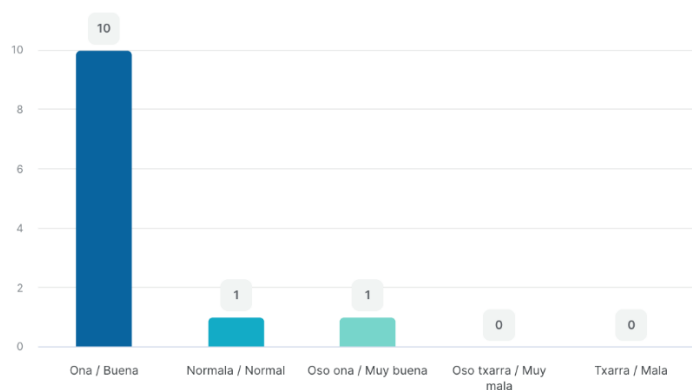
ELIZONDO elizondo
Elizondo Arizkun
 Arizkun erratzu Irurita
 almandoz Bozate, Arizkongo auzoa

4. Zein tailerretan parte-hartu duzu?



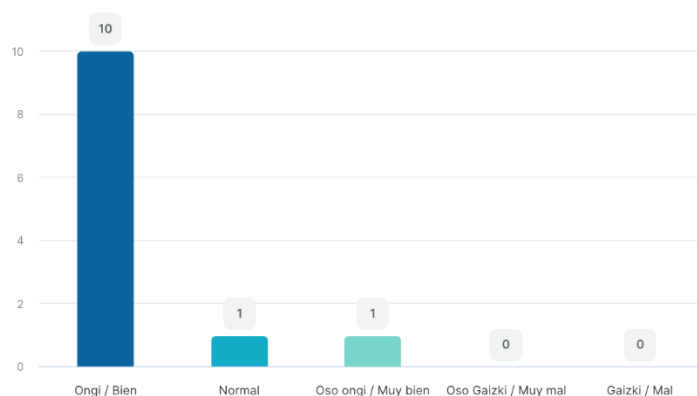
RESPUESTA	RESPUESTAS	RATIO
Elizondo	6	50%
Arizkun	4	33.3%
Almandoz	1	8.3%
Irurita	1	8.3%

5. Saioen antolakuntza (ordutegiarekin betetzea, materialak, tailerra gauzatzeko denborak, ...)



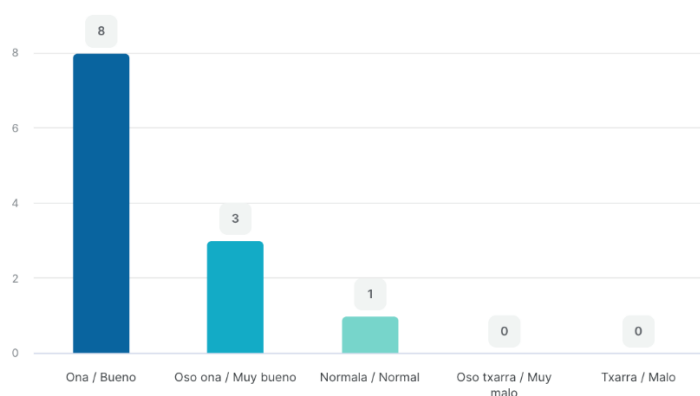
RESPUESTA	RESPUESTAS	RATIO
Ona / Buena	10	83.3%
Normala / Normal	1	8.3%
Oso ona / Muy buena	1	8.3%
Oso txarra / Muy mala	0	0%
Txarra / Mala	0	0%

6. Nola egin zen topaketa (tailerrak, bideratzaileen dinamizazioa, ...)



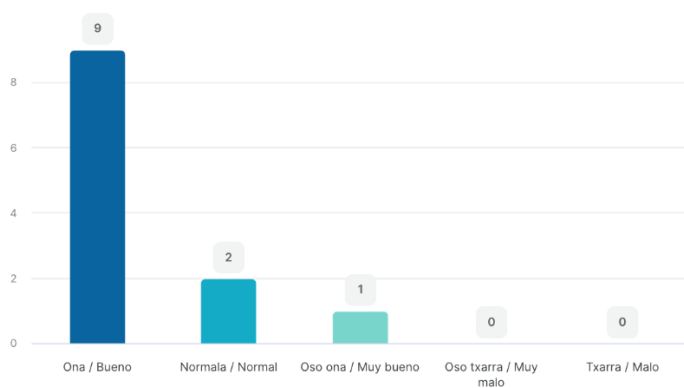
RESPUESTA	RESPUESTAS	RATIO
Ongi / Bien	10	83.3%
Normal	1	8.3%
Oso ongi / Muy bien	1	8.3%
Oso Gaizki / Muy mal	0	0%
Gaizki / Mal	0	0%

7. Parte-hartze maila (parte-hartzeko aukera eta taldearen parte-hartze orokorra)



RESPUESTA	RESPUESTAS	RATIO
Ona / Bueno	8	66.7%
Oso ona / Muy bueno	3	25%
Normala / Normal	1	8.3%
Oso txarra / Muy malo	0	0%
Txarra / Malo	0	0%

8. Tailerrarekiko gogobetasun maila pertsonala.



RESPUESTA	RESPUESTAS	RATIO
Ona / Bueno	9	75%
Normala / Normal	2	16.7%
Oso ona / Muy bueno	1	8.3%
Oso txarra / Muy malo	0	0%
Txarra / Malo	0	0%

9. Utz ezazu hemen edozein ekarpen edota iradokizun. Déjanos aquí cualquier aportación o sugerencia

-Tener disponibilidad previa de algún material.

-Qué el Plan no se quede en nada y las acciones mencionadas y solicitadas se lleven a cabo

-Falta de participación ciudadana no vinculada a grupo de alcaldía (del Valle o de los Pueblos).

-En muchos casos, las acciones propuestas no estaban suficientemente explicadas y no se entendían bien. Además de eso, anduvimos bastante justos en el tiempo, medio apresurados.

-Me gustaría que el ayuntamiento tuviera en cuenta nuestras opiniones.

-A mi juicio, se desarrolló bien, sobre todo en estructura e infraestructura, pero en Elizondo carecemos de buena relación y convivencia.

-Ninguna

-Habría que haber conseguido más participación

-Es una pena que se acerquen tan poca gente. Por otro lado, si nos hubieran enviado por email a los participantes el resumen de la recogida de datos, lo habríamos mirado antes y así se habría podido dedicar más tiempo a la 2ª parte de la sesión.

-Seguid así

7 RESULTADOS DEL PROCESO

7.1 ANÁLISIS CRUZADO, VISIÓN TÉCNICA Y CIUDADANA

A partir de la información recogida a lo largo de las distintas fases del proceso participativo agrupadas por las temáticas planteadas, se realiza un cruce con las conclusiones técnicas obtenidas. Agrupando las conclusiones en tres categorías, positivas, negativas y propositivas, se obtiene una síntesis por temáticas que aúna tanto la visión técnica como la ciudadana.

1 TERRITORIO Y MEDIO AMBIENTE

ANÁLISIS TÉCNICO	PERCEPCIÓN CIUDADANA
+ POSITIVO	
+ Superficie elevada de suelo no urbanizable (98,9%) + 41% de suelos protegidos como LIC + Senderos y recorridos por espacios naturales + Elevada superficie de tierras comunales	+ Identidad baztanesa alrededor del respeto y cuidado a la naturaleza + Importancia de tierras comunales y del trabajo de Auzolan para el cuidado del medio + Poca contaminación atmosférica
- NEGATIVO	
- Proliferación de nuevas viviendas en suelo no urbanizable - Zona de riesgo de incendio muy alto (PLATENA)	- Gestión de los residuos - Problemas con el sistema de saneamiento, vertidos a ríos - Mantenimiento y gestión de las infraestructuras y recursos hídricos - Impacto del turismo en los recursos naturales - Dificultad de la gestión de los suelos comunales
> PROPOSITIVO	
> Vinculación de rutas culturales y caminos históricos: Camino de Santiago, Vías Romanas, Vía Verde del FFCC Bidasoa	> Regulación del uso de los ríos > Puesta en valor del entorno de los pueblos > Plantaciones forestales de especies locales

2 COHESIÓN SOCIAL Y DEMOGRAFÍA

ANÁLISIS TÉCNICO	PERCEPCIÓN CIUDADANA
+ POSITIVO	
<ul style="list-style-type: none"> + Evolución de la población total estable + Asentamiento en el territorio de la propia población local: el 62% han nacido en el municipio + Bajo porcentaje de población en paro y renta media alta + Tejido asociativo rico y diverso 	<ul style="list-style-type: none"> + Gran sentimiento identitario: euskera, toponimia, gastronomía, folclore, agricultura + De forma general no se detectan problemas de convivencia + Movimiento asociativo muy dinámico + Valoración positiva de la figura del alcalde por parte del Ayuntamiento
- NEGATIVO	
<ul style="list-style-type: none"> - Concentración de la población en Elizondo - Índice alto de población en tejido diseminado (25%) - Población envejecida. Casi 4% de hogares con personas mayores viviendo solas - Saldo migratorio negativo desde 2016: son más personas las que emigran que las que inmigran 	<ul style="list-style-type: none"> - Diferencia de percepción entre la población del valle según residencia Elizondo/resto de núcleos - Principales conflictos recogidos: Aroztegia, Mutildantza, visión tradicional de algunas personas, machismo, - No hay convivencia e intercambio cultural con las personas migrantes - Ocupar la figura del alcalde supone una gran carga para parte de la población
> PROPOSITIVO	
<ul style="list-style-type: none"> > Adaptación de los modelos de vivienda al cambio en la tipología de núcleos familiares: ha aumentado el número de hogares y disminuido el número de miembros por hogar. 	<ul style="list-style-type: none"> > Fomento del Auzolan como elemento cohesionador del valle > Fomento de espacios de socialización

3 VIVIENDA

ANÁLISIS TÉCNICO	PERCEPCIÓN CIUDADANA
+ POSITIVO	
+ 26% de viviendas rehabilitadas desde 2010 + Debido a la tipología los problemas de accesibilidad no afectan a gran parte de las edificaciones	+ Valor patrimonial de las edificaciones
- NEGATIVO	
- 35% de viviendas vacías o temporalmente vacías, 9% en alquiler - 10% viviendas se encuentran en mal estado, deficiente o ruinoso - Proliferación de nuevas viviendas en suelo rústico con un 20,5% del total de viviendas - Escasez de vivienda pública - Porcentaje de viviendas previstas muy por encima de la media estatal y de las necesidades actuales - Dificultades a la hora de rehabilitar viviendas debido a requisitos normativos, según el Informe de Vivienda - 26% de edificios con más de 4 plantas sin ascensor - Se estiman un total de 1224 viviendas vacías (962 en núcleos)	- Dificultades para la rehabilitación, tanto económicas como administrativas y sociales - Escasez de viviendas en alquiler - Percepción de que aumenta la vivienda vacía - Barreras socioculturales para movilizar la vivienda - Especulación y aumento de pisos turísticos - Problemas para asumir coste de reformas causa del cambio de modelo familiar - Opiniones diversas en relación a construcción de pisos: rompen la estética y no encajan con la forma de vida - Dificultad de acceso a ayudas para la rehabilitación por no estar incluidos como Área de Rehabilitación Preferente - Mal estado de las viviendas sociales de la Fundación Sagüés
> PROPOSITIVO	
> División de viviendas de grandes dimensiones > Estudiar las posibilidades de nuevos modelos de vivienda pública	> Partición de viviendas de gran dimensión > Facilitar el proceso de reforma: normativas, ayudas, apoyo administrativo > Promoción de vivienda pública > Creación de una bolsa de vivienda > Fomentar viviendas alternativas (viviendas comunitarias, mayores, jóvenes) > Regulación de pisos turísticos > Medidas fiscales para movilizar la vivienda

4 PATRIMONIO Y PAISAJE

ANÁLISIS TÉCNICO	PERCEPCIÓN CIUDADANA
+ POSITIVO	
<ul style="list-style-type: none"> + Alto valor del patrimonio material e inmaterial del valle + La mayoría de los elementos patrimoniales de los núcleos están bien conservados + Alto valor paisajístico + Variedad de tipologías residenciales tradicionales + En los últimos años se percibe un ligero aumento del número de viviendas en rehabilitación protegida (342 desde 2010) 	<ul style="list-style-type: none"> + Elementos identitarios más nombrados: naturaleza, tierras comunales, castillo de Amaiur, Xorroxin, La Gruta de Lekaroz + Patrimonio bien conservado + Tranquilidad y entorno natural
- NEGATIVO	
<ul style="list-style-type: none"> - El 14% de los edificios protegidos tienen una conservación menor del 80% - Impactos puntuales en el paisaje: nuevas edificaciones, canteras, muros que no son de piedra - Dificultades para cumplir la normativa de habitabilidad en las rehabilitaciones - Incompatibilidades entre los criterios del Servicio de Patrimonio Histórico del Gobierno de Navarra y el Servicio de Vivienda 	<ul style="list-style-type: none"> - Impacto del turismo - Normativa de Príncipe de Viana incompatible con Nasuvinsa - Elementos que deterioran el paisaje urbano: vivienda vacía, infraestructuras aéreas - Patrimonio natural y construido en mal estado: Edificios históricos, palacios, kisulabe (caleras), lavaderos (lixutegi), bunkers, árboles, caminos, etc.
> PROPOSITIVO	
<ul style="list-style-type: none"> > Protección de otros elementos de interés paisajístico: muros de piedra seca, micropaisajes, vegetación integrada en la trama urbana. 	<ul style="list-style-type: none"> > Protección de muros de piedra, caleros y lavaderos > Potenciar el uso de vegetación en balcones y ventanas de las viviendas para mejorar el paisaje > Potenciar el uso de caminos antiguos entre pueblos > Señalización del patrimonio > Inventario de bordas

5 MORFOLOGÍA, USOS Y APROVECHAMIENTO

ANÁLISIS TÉCNICO	PERCEPCIÓN CIUDADANA
+ POSITIVO	
<ul style="list-style-type: none"> + Homogeneidad edificatoria + Alta densidad de los núcleos, a pesar de la dispersión residencial + Interés de espacios libres privados ("estrakas", huertas, etc.) + Interés de usos agropecuarios de pequeño impacto asociados a edificios residenciales en los núcleos rurales + Transición inmediata ente suelo urbano y urbanizable: núcleos en entorno rural 	<ul style="list-style-type: none"> + Se valoran de las huertas dentro de los núcleos + Plaza y frontón: lugares neurálgicos
- NEGATIVO	
<ul style="list-style-type: none"> - Impacto de la carretera en los núcleos - Dispersión del tejido construido: dificultad de generar ciudad de proximidad - Impacto negativo de la proliferación de bloques con garaje en planta baja - Impacto de zonas sin desarrollar - PGOU que requiere adaptación. 20 años de vigencia y previsiones agotadas 	<ul style="list-style-type: none"> - Centralización en torno a Elizondo - Valoraciones diversas en cuanto a la vivienda colectiva entre la necesidad para la emancipación de personas jóvenes y el conflicto estético. - Conflicto con Aroztegia
> PROPOSITIVO	
<ul style="list-style-type: none"> > Parcelas vacantes como espacios libres potenciales: solares vacíos, suelos sin desarrollar 	<ul style="list-style-type: none"> > Mejorar la conexión entre núcleos y barrios perimetrales > Potenciar el cuidado y mejora de los pueblos pequeños del valle

6 ESPACIO PÚBLICO Y MOVILIDAD

ANÁLISIS TÉCNICO	PERCEPCIÓN CIUDADANA
+ POSITIVO	
<ul style="list-style-type: none"> +Calidad de los recorridos de proximidad en los núcleos más grandes + Red de espacios libres adecuada en la mayoría de los núcleos +Rincones verdes por iniciativa individual o colectiva 	<ul style="list-style-type: none"> + Movilidad interna dentro de los núcleos principalmente a pie o en bici +Lugares más utilizados, frontón, plaza y calle, tienen una buena valoración en general + Pequeño auge de los desplazamientos en bici + La mayoría de los desplazamientos dentro del valle son a Elizondo +El mayor motivo de desplazamiento es por ocio, para realizar compras o por motivos laborales + Muchas personas trabajan en el sector industrial de municipios cercanos
- NEGATIVO	
<ul style="list-style-type: none"> - Dependencia del coche - Impacto del aparcamiento y cantidad de núcleos atravesados por la carretera - Carencia de infraestructura ciclista - Insuficiencia del transporte público entre núcleos - Aparcamiento inadecuado en aceras y espacios de uso público 	<ul style="list-style-type: none"> - Dependencia del coche, velocidad y exceso de tráfico en los núcleos, conflictos de aparcamiento - Peligros y obstáculos en los desplazamientos a pie o en bici - Falta de espacio públicos cubiertos -Falta de iluminación en algunas zonas - Núcleos poco preparados para personas con diversidad funcional - Falta de alternativas de medios de transporte más sostenible - Falta naturalización del espacio público, más zonas verdes y espacios cubiertos - Desconocimiento del servicio de la web municipal para compartir coche
> PROPOSITIVO	
<ul style="list-style-type: none"> > Mejora de las condiciones de accesibilidad y conectividad de recorridos peatonales > Mejora de caminos entre núcleos, acondicionados para peatones y ciclistas >Mejora del mobiliario urbano 	<ul style="list-style-type: none"> > Mejorar infraestructura ciclista, movilidad entre núcleos y transporte público >Aparcamientos disuasorios >Mejora de aceras y equipamiento del espacio público y naturalización >Medidas de reducción del tráfico y velocidad de los vehículos

7 DOTACIONES Y SERVICIOS

ANÁLISIS TÉCNICO	PERCEPCIÓN CIUDADANA
+ POSITIVO	
+ Índices adecuados de equipamiento/persona en el municipio + Importancia de equipamiento educativo, deportivo y religioso en el desarrollo de los núcleos	+ Frontón y escuela en gran parte de núcleos + Importancia de la escuela para dinamizar la actividad diaria de los núcleos
- NEGATIVO	
- Dificultades para garantizar la proximidad a equipamientos públicos - Carencia de equipamiento sanitario - Desigualdad entre núcleos grandes y pequeños en cuanto al acceso a servicios de proximidad	- Dotaciones y servicios centralizados en Elizondo, carencias en núcleos más pequeños - Falta de servicios, ocio y cultura y especialmente socio-sanitarios - Debate sobre la limpieza en los pueblos y Auzolan - Falta de espacios de socialización en los núcleos
> PROPOSITIVO	
> Posibilidad de itinerancia de equipamientos y servicios > Posibilidad de cambios de uso de plantas bajas y edificios infrautilizados	> Repensar el tipo de actividades culturales y si existe infraestructura suficiente para ellas (previo a repensar usos en el Campus de Lekaroz) > Creación de espacios para realizar actividades culturales (teatro, ensayos, conciertos) > Adecuación de espacio polifuncional cubierto en núcleos, lugares de encuentro > Campus de Lekaroz como lugar potencial donde establecer nuevos equipamientos (auditorio o zona para practicas skate, coworking). > Fomento de modelos de comercio itinerante > Posibilidad de utilización de la Iglesia para otros usos > Ordenanza para regularizar la gestión de los cementerios > Piscina a nivel municipal > Establecimiento de un centro para realizar trámites administrativos > Implantar una buena conexión a internet que facilite el teletrabajo

8 ECONOMÍA

ANÁLISIS TÉCNICO	PERCEPCIÓN CIUDADANA
+ POSITIVO	
<ul style="list-style-type: none"> + Desarrollo de la actividad turística vinculada a la naturaleza + Tasa de paro baja + Prioridad que se da a los proveedores y productos locales en los alojamientos turísticos 	<ul style="list-style-type: none"> + El turismo es positivo para la economía del valle + Los agricultores y ganaderos son los que mantienen el medio rural, habría que escucharles más
- NEGATIVO	
<ul style="list-style-type: none"> - Desigual distribución de la actividad turística e impacto de las infraestructuras turísticas más grandes - Carencia de actividad económica diversificada en la mayoría de núcleos - Elizondo concentra la mayor parte de los servicios (63%) - Dependencia del sector servicios - La agricultura y ganadería suponen un 4,3% de la ocupación, la industria un 9% 	<ul style="list-style-type: none"> - Mala situación del primer sector: cambio a explotaciones intensivas que han afectado a estilos productivos más sostenibles - Poca actividad industrial - Concentración e impacto negativo del turismo en algunos núcleos - Falta de comercios locales y de proximidad, sobremanera en los núcleos - Desaparición de los Ostatu - Macroproyectos como Erdiz o Aroztegia - Brecha de género en el empleo: mujeres en educación y cuidados, hombres en primer y segundo sector - Falta de perspectivas laborales para la juventud
> PROPOSITIVO	
<ul style="list-style-type: none"> > Posibilidad de potenciar modelos de producción y consumo de proximidad > Posibilidad de desarrollar iniciativas público-privadas para mejorar el acceso a servicios básicos 	<ul style="list-style-type: none"> > Fomentar el cambio en los hábitos de consumo hacia el km0 > Fomentar un modelo de turismo sostenible > Fomentar el aumento producción ecológica y diversificar la industria > Crear espacios para el emprendimiento y creación de nuevas empresas, fomentar sinergias entre el mundo educativo y el empresarial > Fomentar la preservación de los oficios tradicionales de Baztan > Creación de puntos de venta con productos locales.

7.2 MARCO ESTRATÉGICO

A partir del Diagnóstico se construye el Marco Estratégico: una propuesta de objetivos principales a alcanzar con el PEAU que se desglosan en líneas de actuación para las que se concretan diferentes proyectos, actuaciones y programas. Algunas líneas superan el alcance del planeamiento urbanístico, otras se recogen para ser trabajadas por otros instrumentos o políticas municipales, de forma coordinada

Esta estrategia se estructura en 3 grandes objetivos divididos en 22 líneas de actuación.

Los objetivos son los siguientes:

1. **REHABILITACIÓN DE VIVIENDA.** ADECUACIÓN Y ADAPTACIÓN DEL DEL PARQUE EDIFICATORIO EXISTENTE A LAS ACTUALES FORMAS DE VIDA Y NECESIDADES
2. **VIDA COTIDIANA Y RURALIDAD.** MEJORA DE LAS CONDICIONES QUE DAN SOPORTE A LA ACTIVIDAD DE PROXIMIDAD Y AL BIENESTAR COLECTIVO EN CADA NÚCLEO
3. **PAISAJE Y ENTORNO NATURAL.** CUIDADO DEL PAISAJE Y EL PATRIMONIO Y MEJORA DE LA RELACIÓN ENTRE LOS CASCOS Y EL ENTORNO NATURAL

A continuación, se muestran las distintas líneas de actuación con sus respectivas acciones. Las que se marcan en color negro sobre fondo blanco son las que podrán trabajarse en la redacción del PEAU; las que se marcan en gris, las que se recogen para ser trabajadas por otros proyectos y herramientas.

01 REHABILITACIÓN DE VIVIENDA

ADECUACIÓN Y ADAPTACIÓN DEL PARQUE EDIFICATORIO EXISTENTE A LAS ACTUALES FORMAS DE VIDA Y NECESIDADES

LÍNEAS DE ACTUACIÓN	ACCIONES A ESTUDIAR
01.L1 Fomentar la rehabilitación de vivienda	Definir un área de rehabilitación preferente Estudiar fórmulas para proteger el patrimonio construido sin inmovilizar la rehabilitación Mediación, apoyo a la rehabilitación y canalización de posibles ayudas. Creación de una oficina de rehabilitación
01.L2 Facilitar la generación de nuevas viviendas en edificaciones existentes y en los cascos urbanos	División de viviendas de grandes dimensiones Nuevas viviendas en planta baja, en zonas adecuadas para ello
01.L3 Regulación de la vivienda turística	Regulación de condiciones urbanísticas exigibles a la vivienda turística Medidas para mantener el equilibrio entre el uso residencial y turístico. Redacción del Conjunto Normativo Municipal Regulador del Alojamiento Turístico

01.L4 Fomentar la movilización de la vivienda vacía y las edificaciones infrautilizadas con potencial residencial

Medidas fiscales para fomentar la movilización de vivienda o penalizar la vivienda vacía

Mediación, apoyo a la rehabilitación y canalización de posibles ayudas.

Inventario de vivienda vacía y otras edificaciones en desuso y estudio de condicionantes

01.L5 Facilitar y fomentar la adecuación de las viviendas a las nuevas necesidades de accesibilidad, eficiencia energética y dimensiones

Fomentar la mejora de la **eficiencia energética** de las edificaciones y la incorporación de sistemas para la autoproducción de energía renovable

Fomentar la mejora de condiciones de **accesibilidad** de las viviendas: ascensores en viviendas colectivas, etc.

Regulación de edificios anexos

Fomentar la creación de viviendas de distintas tipologías adaptadas a las necesidades de distintos perfiles

01.L6 Buscar fórmulas para la creación de vivienda protegida o de interés social y modelos de viviendas alternativos

Fomentar el **desarrollo de parcelas vacantes** y Unidades de Ejecución en suelo urbano. Valorar el desarrollo de vivienda protegida.

Detección de suelo de propiedad municipal para el desarrollo de **modelos de vivienda cooperativa** o promovidas por ESAL

Promover otros modelos de vivienda de interés social (jóvenes, mayores)

02 VIDA COTIDIANA Y RURALIDAD

MEJORA DE LAS CONDICIONES QUE DAN SOPORTE A LA ACTIVIDAD DE PROXIMIDAD Y AL BIENESTAR COLECTIVO EN CADA NÚCLEO

LÍNEAS DE ACTUACIÓN	ACCIONES A ESTUDIAR
02.L1	<p>Mejora de la accesibilidad, conectividad y seguridad en los recorridos peatonales</p> <p>Adecuación de los recorridos peatonales en los núcleos: espacio peatonal, equipamiento, iluminación, naturalización</p> <p>Ampliación del espacio público de tránsito: detección de espacios donde es posible ampliar aceras, resolver cruces inseguros, mejorar la coexistencia de modos de transporte, etc.</p> <p>Recuperación y acondicionamiento de caminos históricos y recorridos entre núcleos</p> <p>Repensar la movilidad de vehículos pesados</p>
02.L2	<p>Pacificación del espacio público. Reducción del impacto del coche y fomento de modos de transporte sostenible: bicicleta, transporte público, coche compartido</p> <p>Jerarquización viaria, definiendo tipos de viario, sección y diseño dependiendo de la importancia del tráfico rodado y de la prioridad peatonal (tanto en los núcleos como entre ellos).</p> <p>Reconfiguración de las plazas de aparcamiento en el espacio público y en el privado.</p> <p>Cierre temporal al tráfico para la creación de rutas exclusivas para peatones y ciclistas (fines de semana, horarios concretos)</p> <p>Reducción de la velocidad del tráfico rodado en los núcleos</p> <p>Nuevos modelos de transporte colectivo, público y compartido</p> <p>Mejorar las conexiones e infraestructuras ciclistas y peatonales entre núcleos</p>
02.L3	<p>Mejora o creación de espacios públicos de encuentro adecuados a las necesidades cotidianas.</p> <p>Creación de nuevos espacios de uso público. Ampliación del espacio público mediante incorporación de espacios residuales, solares o sustitución de edificaciones.</p> <p>Cualificación y mejora de espacios públicos existentes. Naturalización de espacios públicos existentes: sistemas de drenaje sostenible, arbolado urbano, sistemas para la biodiversidad, y otras soluciones de infraestructura verde y azul.</p>
02.L4	<p>Mejora de la proximidad a equipamientos y servicios en los núcleos</p> <p>Adecuación y diversificación de edificaciones infrautilizadas para usos de interés público</p> <p>Dinamización de ejes (en los núcleos más grandes) y nodos mixtos de actividad terciaria, comercial y dotacional</p> <p>Potenciar servicios itinerantes en los núcleos más pequeños</p> <p>Habilitación de espacios polifuncionales en los núcleos</p> <p>Nuevo equipamiento cultural</p>
02.L5	<p>Mejora de la actividad cotidiana y de proximidad en cada núcleo.</p> <p>Diversificación de actividad en plantas bajas en edificios de vivienda colectiva.</p> <p>Uso agrícolas y ganaderos de bajo impacto vinculado a las viviendas en los núcleos de carácter rural</p> <p>Adecuación y cuidado de espacios libres de uso público o comunitario e interés colectivo: Zona de huertas de Elizondo, nuevas zonas de uso público en suelo no público.</p>

Facilitar la apertura a nuevas actividades

02.L6 Fomento de la actividad económica sostenible y vinculada al cuidado del medio.

Impulsar la innovación en la actividad socioeconómica: espacios para el emprendimiento y creación de nuevas empresas, industrias sostenibles y energías renovables, etc.

Fomento del sector agrícola y ganadero sostenible que atraiga a población joven

Mejora de las condiciones para la agricultura extensiva y ecológica: pasos canadienses, vallados.

Fomento de un modelo de turismo sostenible y equilibrado

Uso y ocupación de bordas

Mejora de la gestión de suelos comunales

Creación de lugares de coworking y mejora de la conexión a internet para facilitar el teletrabajo

O3 PAISAJE Y ENTORNO NATURAL

CUIDADO DEL PAISAJE Y EL PATRIMONIO Y MEJORA DE LA RELACIÓN ENTRE LOS CASCOS Y EL ENTORNO NATURAL

LÍNEAS DE ACTUACIÓN	ACCIONES A ESTUDIAR
03.L1 Criterios de diseño de ámbitos públicos	<p>Regulación de cierres</p> <p>Definición de materialidad para el diseño de espacio público y de uso público</p> <p>Soterramiento de cableado e infraestructura aérea</p>
03.L2 Incorporación y/o protección de elementos de infraestructura verde y azul	<p>Detección de especies a proteger</p> <p>Definición de criterios de arbolado urbano y naturalización: sistemas de drenaje sostenible, arbolado urbano, sistemas para la biodiversidad, y otras soluciones de infraestructura verde y azul.</p>
03.L3 Cuidado y protección de elementos singulares de valor patrimonial	<p>Protección de elementos de interés para la memoria colectiva presentes en los núcleos urbanos: muros de piedra seca, fuentes, lavaderos, caleros</p> <p>Protección de otros elementos fuera de los núcleos: caleros (kisulabes), Bunkers...</p> <p>Rehabilitación de edificaciones y elementos de valor en mal estado de conservación</p> <p>Señalización y divulgación de los elementos de valor patrimonial</p>
03.L4 Fomentar y facilitar la reutilización de materiales de valor	<p>Regulación de materiales de construcción y demolición</p> <p>Banco de materiales constructivos: piedra, madera</p>
03.L6 Mejora de la gestión de recursos y residuos y el cuidado del entorno	<p>Mejora de la red de saneamiento y protección de ríos para evitar su contaminación</p> <p>Mejora de la gestión de residuos del valle</p> <p>Reflexionar sobre el modelo de gestión del Auzolan en el cuidado del medio</p> <p>Proteger los recursos naturales del impacto turístico</p> <p>Gestión de desbroces durante todo el año para prevenir incendios</p>

7.3 RESUMEN DE LAS PROPUESTAS

7.3.1 PROPUESTA SOBRE EL ESPACIO PÚBLICO Y LA RED VIARIA

La propuesta sobre el espacio público tiene como objetivo general **cualificar y naturalizar la red viaria y de espacios libres para mejorar la calidad ambiental, la convivencia de usos y el uso cotidiano del espacio.**

Componen la red de espacio público de los núcleos:

- Calles y viarios
- Plazas y espacios de estancia y encuentro
- Parques y zonas verdes

Además, se ha realizado un análisis sobre los espacios libres de las parcelas privadas. Los espacios libres en frente de parcela, pudiendo ser de uso público o privado, juegan un papel importante en la concepción y utilización de la red. Los espacios y elementos verdes presentes en la mayoría de parcelas privadas, son también imprescindibles tanto desde la perspectiva medioambiental como desde el confort y el paisaje. En las **Normas Urbanísticas** se incluyen criterios para garantizar el cuidado de estos espacios.

JERARQUÍA VIARIA

7.3.1.1

Frente a los dos tipos de calle que diferencia el Plan Municipal (travesías y calles interiores), se propone una jerarquía con 6 tipos de viarios, dependiendo de la importancia y el impacto del tráfico rodado en los mismos y su función en los recorridos cotidianos de cada núcleo:

Tipo de calle	Plataforma	Carriles	Aparcamiento	Velocidad	Carácter	Intensidad de tráfico	Sección óptima
Travesía y vía principal	Segregada: coche, peatón, bici	2	Según calle	20 km/h 30 km/h	Rodada	Alta	> 12 m
Calle local	Segregada: coche, peatón	1 o 2	Según calle	20 km/h 30 km/h	Rodada	Media-baja	> 10 m
Calle cotidiana	Única con o sin rodada diferenciada	1 o 2	Según calle	20 km/h 10 km/h	Mixto	Baja	> 8 m
Vía de acceso	Única con o sin rodada diferenciada	-1 o 2	Según calle	20 km/h 10 km/h	Mixto	Muy baja	> 8 m
Calle rural	Única, pavimento permeable	-	Según calle	20 km/h	Mixto	Muy baja	> 5m
Calle peatonal	Única, pavimento permeable	-	-	-	Peatonal	-	> 3m

7.3.1.2

ITINERARIOS PEATONALES Y CICLISTAS

Una de las problemáticas recogidas en el proceso participativo es la mala adecuación de algunas calles a los **recorridos escolares**, sobre todo en su superposición con vías de alta intensidad de tráfico. En los encuentros entre vías y recorridos, se propone trabajar el tratamiento del espacio público e implementar soluciones para mejorar la convivencia de modos y la seguridad vial (plataforma única, cambio y continuidad de pavimento, etc.)

Las **conexiones blandas entre núcleos** a través de caminos históricos o tradicionales y otros itinerarios de interés son fundamentales para la articulación territorial del Valle.

Al igual que sucede con los recorridos peatonales entre núcleos, la mejora de los **itinerarios ciclistas** entre núcleos excede el ámbito de actuación del PEAU. Sin embargo, se considera oportuno prever un posible carril bici en las secciones de travesías y vías principales que forman parte de la propuesta de red ciclista que el PMUS (2022) hace para el Valle.

El desarrollo de **infraestructura ciclista para recorridos de proximidad** solo se considera necesario en Elizondo. Este PEAU incorpora las secciones de calle necesarias para introducir carriles bici segregados o semi-segregados en las calles señaladas por el PMUS.

CORREDORES VERDES

7.3.13 Por otro lado, con el objetivo de mejorar la conectividad ecológica de las zonas verdes existentes entre ellas y con el espacio natural exterior a los núcleos, se han establecido una serie de **corredores verdes** en los núcleos de Elizondo y Erratzu. En ellos se integrarán arbolado urbano y zonas biodiversas, así como otros elementos de infraestructura verde y azul (láminas de agua, regatas, etc.) conectados entre sí.

ESPACIOS LIBRES Y ZONAS VERDES

7.3.14 Los espacios públicos de los distintos núcleos se articulan alrededor de la red viaria. Además de las principales plazas y espacios de encuentro, destacan los pequeños espacios públicos que, desde una función auxiliar, apoyan los trayectos y el uso cotidiano del espacio público.

Con este PEAU se propone:

1. Ampliación de la red de espacios libres para reforzar la función de los pequeños espacios públicos o rincones vinculados al viario, en los recorridos cotidianos y de conexión entre núcleos.
 - a. Hacer efectiva la obtención de suelo planteada por el PM en parcelas ya desarrolladas, en los casos en los que su incorporación a la red de espacios libres puede favorecer significativamente la calidad del espacio público.
 - b. Replantear las alineaciones del PM adecuándolas al estado actual, en los casos en los que prima la protección del paisaje y la consolidación de la trama existente.
 - c. Plantear nuevas fórmulas de obtención puntuales en parcelas ya desarrolladas en las que, a través de la ampliación del espacio público, es posible mejorar aceras, resolver cruces inseguros y/o mejorar la coexistencia de modos de transporte
 - d. Conservar o ampliar la obtención de suelo que plantea el PM en parcelas no desarrolladas, previendo las necesidades futuras de espacio público.
2. Reforzar la cualificación y adecuación de las principales plazas: equipamiento, mobiliario, naturalización
3. Incorporación en el planeamiento, a través de la ordenación pormenorizada, espacios públicos estanciales, ya sean los existentes o nuevos espacios de interés.

La proximidad a espacios verdes, así como la percepción de verde en los núcleos de Baztan es adecuada gracias, sobre todo, a la estrecha relación de los núcleos urbanos con su entorno natural. Sin embargo, conviene trabajar el acceso a las **zonas verdes** de estancia y disfrute dentro del suelo urbano, así como la naturalización o conservación de los elementos naturales en los espacios públicos y privados, sobre todo en los núcleos más grandes.

Se consolidan las zonas verdes previstas por el Plan Municipal, y se adecúa la ordenación al uso actual y previsto.

Además de las **zonas verdes**, integradas en la red de espacios libres, este plan incorpora elementos otros elementos de infraestructura verde

Se propone la posibilidad de fomentar **corredores verdes** dentro de algunas calles cotidianas y vías locales, a través de diseños urbanos que integren arbolado de porte y zonas biodiversas, y otros elementos de infraestructura verde y azul (láminas de agua, regatas, etc.) conectados entre sí.

Destaca también la importancia de los modelos de custodia social de la naturaleza y estrategias de cogestión del verde, sobre todo en los núcleos más pequeños. Es interesante analizar y fomentar las soluciones de **infraestructura verde informal**, a partir de macetas, jardineras, enredaderas, etc. fruto de iniciativas particulares y colectivas.

En aquellas parcelas con valor paisajístico y naturalístico alto, se plantean como propuesta la **protección de elementos de infraestructura verde** como arbolados de porte, jardines singulares, etc.

En las Normas Urbanísticas se establecen una serie de **criterios de diseño** para la transformación o nueva creación de zonas verdes, que persiguen tres objetivos:

- 1) Mejorar la calidad ambiental y el confort urbano en el conjunto de los núcleos de Baztan, (especialmente en los más grandes, de carácter más urbano).
- 2) Fomentar el uso de materiales sostenibles y de proximidad.
- 3) Conservación y mejora de la biodiversidad y adaptación al cambio climático.

Criterios generales:

- **Mobiliario urbano:** adecuando los espacios públicos a las necesidades cotidianas y construyendo espacios públicos inclusivos que atiendan a una diversidad de necesidades y usos.
- **Pavimentos:** planteando pavimentos adecuados a cada tipo de uso (calle peatonal, calle rural, calle rodada), priorizando el diseño dirigido a la movilidad blanda y aumentando el porcentaje de suelos permeables y favoreciendo una estética propia de cada núcleo.
- **Naturalización:** buscando fomentar la biodiversidad de flora y fauna, la calidad ambiental y el paisaje propio.
- **Señalización:** identificando los elementos de valor en la memoria colectiva

7.3.2 PROPUESTA SOBRE LA EDIFICACIÓN

El PEAU establece una serie de condiciones urbanísticas para las parcelas en Suelo Urbano. Dichas condiciones vienen determinadas por la **calificación pormenorizada** asignada y la **tipología de tejido** en que se ubica la parcela (estando ambas representadas gráficamente en los planos de la serie PO.1).

El PEAU mantiene la edificabilidad definida por el PM en todas las parcelas.

Las **condiciones urbanísticas** tratan de regular las diferentes problemáticas detectadas en el Diagnóstico a través de los siguientes parámetros:

- Régimen de usos
- Criterios para la subdivisión de viviendas existentes
- Parcela mínima para reparcelaciones
- Construcción de anexos
- Normas de protección
- Retranqueos, distancias entre edificaciones y fondo edificable
- Condiciones volumétricas
- Huecos y accesos
- Porches
- Bajo cubierta
- Aparcamiento
- Instalaciones en fachada

7.3.3 PROPUESTA SOBRE LA RED DE EQUIPAMIENTOS

La red de equipamientos de Baztan cuenta, en general, con ratios adecuados por equipamiento, aunque debido a la estructura dispersa de los núcleos, presenta carencias en cuanto a acceso de proximidad a la misma.

Para la elaboración de este PEAU se consolidan los equipamientos desarrollados tras la aprobación del PM y se incorporan los equipamientos previstos en las modificaciones puntuales recientemente aprobadas o en tramitación.

Una de las actuaciones que incluye el Marco Estratégico en el que se basa este documento, es facilitar la creación de espacios polifuncionales en los núcleos más pequeños. En este sentido, se entiende que los usos relativos a locales polifuncionales, como sociedades, salvo encontrarse en edificaciones públicas dotacionales, no se aborda desde este PEAU.

Por otro lado, se propone la adquisición y rehabilitación de edificaciones en desuso para usos dotacionales.

7.3.4 PROPUESTA SOBRE EL PATRIMONIO Y PAISAJE

Entendiendo el paisaje como una construcción cultural, esta propuesta presta especial atención a no vincular el valor paisajístico únicamente a una visión externa (turística o urbana) del conjunto del valle, de carácter principalmente rural.

7.3.4.1 Protección de edificaciones y parcelas

Para la redacción de este PEAU se contemplan los inmuebles inventariados por el **Inventario de Patrimonio Arquitectónico de Navarra (IPAN)**. Este inventario detalla, por una parte, las protecciones legales a las que se encuentra afecto a todos los niveles, desde el local (planeamiento municipal) al autonómico o e internacional. Por otra parte, se efectúa una valoración global del bien desde el punto de vista patrimonial en una clasificación de tres grados, de acuerdo a los tres niveles de protección contemplados por la *Ley Foral 14/2005* en sus artículos 13 a 17 (Bienes de Interés Cultural, Bienes Inventariados y Bienes de Relevancia Local).

De los 897 bienes recogidos en el IPAN en el municipio de Baztan, 269 no cuentan con ninguna figura de protección, por lo que convendrá revisar y actualizar los elementos protegidos por el Plan Municipal con la redacción de un catálogo específico. Estos trabajos exceden el alcance de este PEAU.

Para el caso de elementos de valor arquitectónico que forman parte de la memoria colectiva y comunitaria del municipio (ermitas, lavaderos, caleras, etc.) se toman las siguientes medidas:

- Consolidación de edificaciones de valor.
- Modificación de las alineaciones para incluir los elementos a proteger en el espacio público, en caso de que sea de interés.

En cuanto a la protección de edificaciones o parcelas:

- Protección de nuevos elementos de interés, no contemplados por el PM (lavaderos y ermitas en Suelo Urbano)
- Incorporación de la parcela, total o parcialmente, en la que se encuentra el elemento de interés, en los casos en las que esta forma parte indisoluble del paisaje patrimonial.

Otros elementos característicos: protección de muros de piedra seca

Los muros de piedra seca, cierre tradicional de las fincas del Valle, son elementos de gran valor patrimonial, paisajístico, ambiental y sociocultural.

El POT de Navarra Atlántica destaca las particiones de muros de piedra seca y losas de piedra como valor paisajístico. Aunque los ubica en suelo no urbanizable, éstos están presentes también en suelos urbanos.

La técnica de construcción de muros de piedra seca está recogida en la Lista del Patrimonio Cultural Inmaterial de la Humanidad de la UNESCO.

En este PEAU se proponen las siguientes medidas:

- Protección de muros de piedra existentes
- Corrección de alineaciones para, en la medida de lo posible, respetar los muros existentes.
- Los cierres que limiten con la vía pública, se construirán exclusivamente con muro de piedra en mampostería o sillería. Se permiten soluciones mixtas complementadas con elementos metálicos o de madera y vegetación.

Paisaje urbano

En los núcleos del valle, el paisaje urbano es de alto valor. Además del conjunto que conforman edificaciones y espacio público, son de especial interés escenarios vinculados al río Bidasoa, a la actividad comercial y a la presencia de paisajes agrarios integrados en los cascos urbanos.

Los principales impactos negativos en el paisaje que se detectan y que se trabajan en este PEAU son:

- Aparcamientos en zonas de especial valor por su escena o por su actividad.
- Travesías que atraviesan los núcleos.
- Edificaciones en mal estado de conservación.
- Cierres y vallados de parcelas disonantes.
- Construcciones disonantes (principalmente anexos)

En este PEAU se proponen las siguientes medidas:

- Favorecer la continuidad de verde urbano a través de la red de espacios libres.
- Criterios de paisaje comercial en Cascos Urbanos
- Criterios para el cierre de parcelas que eviten la proliferación de materiales discordantes y la elevación de cierres que impidan la permeabilidad visual.
- Criterios para la rehabilitación de edificaciones

Paisaje núcleos rurales y paisajes de transición

Tanto los núcleos más pequeños como las zonas periféricas o de transición entre los núcleos y el entorno natural responden a paisajes culturalmente rurales.

Límites de parcelas

Se propone la revisión de los criterios que establece el Plan Municipal para proteger el valor de los cierres tradicionales, mejorar las condiciones del espacio público y la relación entre el espacio público y el privado

Se fomentará la delimitación de las parcelas evitando cierres, utilizando para ello cambios de pavimento o elementos naturales.

En caso de ser necesario un cierre vertical se limitará su altura, prohibiendo los cierres opacos continuos (ya sean artificiales o naturales) de forma que se garantice la permeabilidad visual.

Se fomentará el uso de técnicas de piedra seca o lamas de piedra.

Naturalización

Se fomenta en las condiciones normativas la implementación de soluciones vegetales, arbolado, trepadoras, etc. tanto en cerramientos de parcela, como en el tratamiento de espacios libres y el viario.

El valor de las huertas

Uno de los elementos del paisaje más interesantes de los núcleos del valle es la integración dentro de su trama urbana de zonas de huerta con valor en la memoria del paisaje y en la actividad de proximidad.

7.3.4.1

Las fórmulas de protección de las huertas existentes, que favorezcan su conservación ante futuros desarrollos son las siguientes:

- Se establece la huerta como uso auxiliar al residencial, así como compatible con los usos residencial, terciario y de equipamiento.
- Se modifican alineaciones del PM para priorizar la conservación de huertas con carácter permanente o histórico en el paisaje de los tejidos de casco.

Materiales

7.3.4.2

Tanto para la rehabilitación y reforma de edificaciones y otros elementos arquitectónicos existentes como para la construcción de nuevas edificaciones, se proponen criterios de diseño y sistemas constructivos que respondan tanto a la protección del conjunto paisajístico como a un uso más sostenible de los recursos.

En este PEAU se proponen las siguientes medidas:

- Conservar el estilo arquitectónico del valle, facilitando al mismo tiempo su adaptación a corrientes y necesidades actuales.
- Fomentar el uso de materiales reutilizados y/o de proximidad.
- Fomentar sistemas constructivos sostenibles.

8 MEMORIA DE VIABILIDAD Y SOSTENIBILIDAD ECONÓMICA

La memoria de viabilidad y sostenibilidad económica se desarrolla con detalle en el documento 4.

El nuevo desarrollo responde al criterio estimativo derivado a su vez de las previsiones del Plan Municipal. A partir de ahí interesa conocer y analizar si con carácter general el valor del suelo es positivo, extremo que garantizará una viabilidad económica de la intervención, que por otra parte ya viene garantizada desde el Plan Municipal.

Como quiera el Plan Especial desarrolla las previsiones del Plan Municipal y que se trabaja con parcelas residenciales, los cálculos de la viabilidad se realizarán conforme a este uso, absolutamente predominante, sin necesidad de formalizar coeficientes de ponderación.

Con respecto al equilibrio de beneficios y cargas que se derivan de la actuación, nos encontramos ante un suelo urbano consolidado, no consolidado por incremento de la edificabilidad con una urbanización asociada de carácter menor y unidades de ejecución con urbanización más sustancial.

En cuanto a los parámetros urbanísticos propuestos hay que señalar que la estimación de la edificabilidad actual pendiente de materializar según los criterios explicados en el capítulo de Antecedentes y consideraciones previas es de -234.572 m²(t)-

Valor de repercusión

Uso Específico con Aprovechamiento Lucrativo	E m ² (t)	Vv _i	"K"	Vc	VRS _i ¹
	1	1.390	1,40	900	92,86

El cálculo de la edificabilidad a patrimonializar por la propiedad, lo será detrayendo el 10% del incremento de la edificabilidad urbanística. A los solos efectos de la viabilidad, asumimos el escenario más desfavorable, que no será coincidente con el real pues habrá edificabilidad no sujeta a cesión municipal.

$$234.572 \text{ m}^2(\text{t}) \times 0,10 = 23.457 \text{ m}^2(\text{t})$$

Ingresos previstos en la promoción

Para el cálculo de los ingresos previstos de la promoción, se adopta el valor de 1.390 euros.

Los valores de repercusión del producto principal en su globalidad son los siguientes

$$Vv \text{ total} = (234.572 \text{ m}^2/\text{tp} \times 1.390 \text{ €}) = 326.055.080 \text{ €}$$

Gastos y costes previstos

Atendiendo al producto a construir se ha estimado los siguientes costes

$$Vc \text{ total} = (234.572 \text{ m}^2 / \text{tp} \times 900 \text{ €}) = 211.114.800 \text{ €}$$

En relación a la urbanización, y de cara al presente estudio, se ha realizado una estimación de los costes asociados a las nuevas actuaciones, bien en actuaciones de intervención pública, bien en las unidades de ejecución, además de contemplar los costes de gestión de aquellos suelos a obtener por expropiación.

$$\text{Así objeto de urbanización tenemos } 7.206 \text{ m}^2 \times 60 \text{ €/m}^2 = 432.360$$

$$\text{Objeto de expropiación; } 6.104 \text{ m}^2 \times 30 \text{ €/m}^2 = 183.120 \text{ €}$$

El valor total de repercusión del suelo afectado por todas las actuaciones sería de

$$VRS = (Vv / K) - Vc$$

$$VRS = (326.055.080 / 1,40) - 211.114.800 \text{ €}$$

$$VRS = 21.782.405 \text{ €}$$

Al descontar la urbanización complementaria y los gastos de expropiación -615.480 €- el valor de suelo sin urbanizar sería de 21.166.925 €, que es el valor de suelo excluidas las cargas de urbanización c.

Valores de repercusión

De conformidad con lo expuesto anteriormente no hay coeficientes de ponderación, coincidiendo en consecuencia la edificabilidad residencial con la ponderada, a los efectos de este plan.

Eso hace que el valor de repercusión del suelo urbanizado total referente a la edificabilidad ponderada antes calculada ascienda a:

$$21.782.405.-\text{€} / 234.572 \text{ m}^2 (\text{tp}) = 92,86 \text{ €/m}^2$$

Justificación de la viabilidad económica

El valor de suelo sin urbanizar de 21.166.925 €, conlleva a su vez unos valores o repercusiones siguientes

En referencia a la totalidad del suelo urbano

$$21.166.925 \text{ €} / 2.501.492 \text{ m}^2 = 8,46 \text{ €/m}^2 (\text{s})$$

Repercusión media de las cargas de urbanización en la edificabilidad prevista

$$615.480 / 234.572 \text{ m}^2 (\text{t}) = 2,62 \text{ €/m}^2 \text{ t}$$

De los datos expuestos y su carácter positivo de los mismos se concluye que el desarrollo urbanístico de las propuestas es viable.